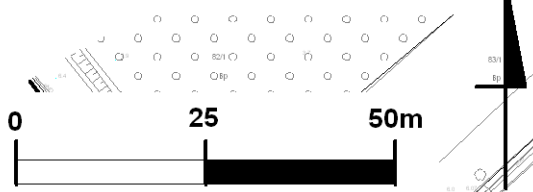


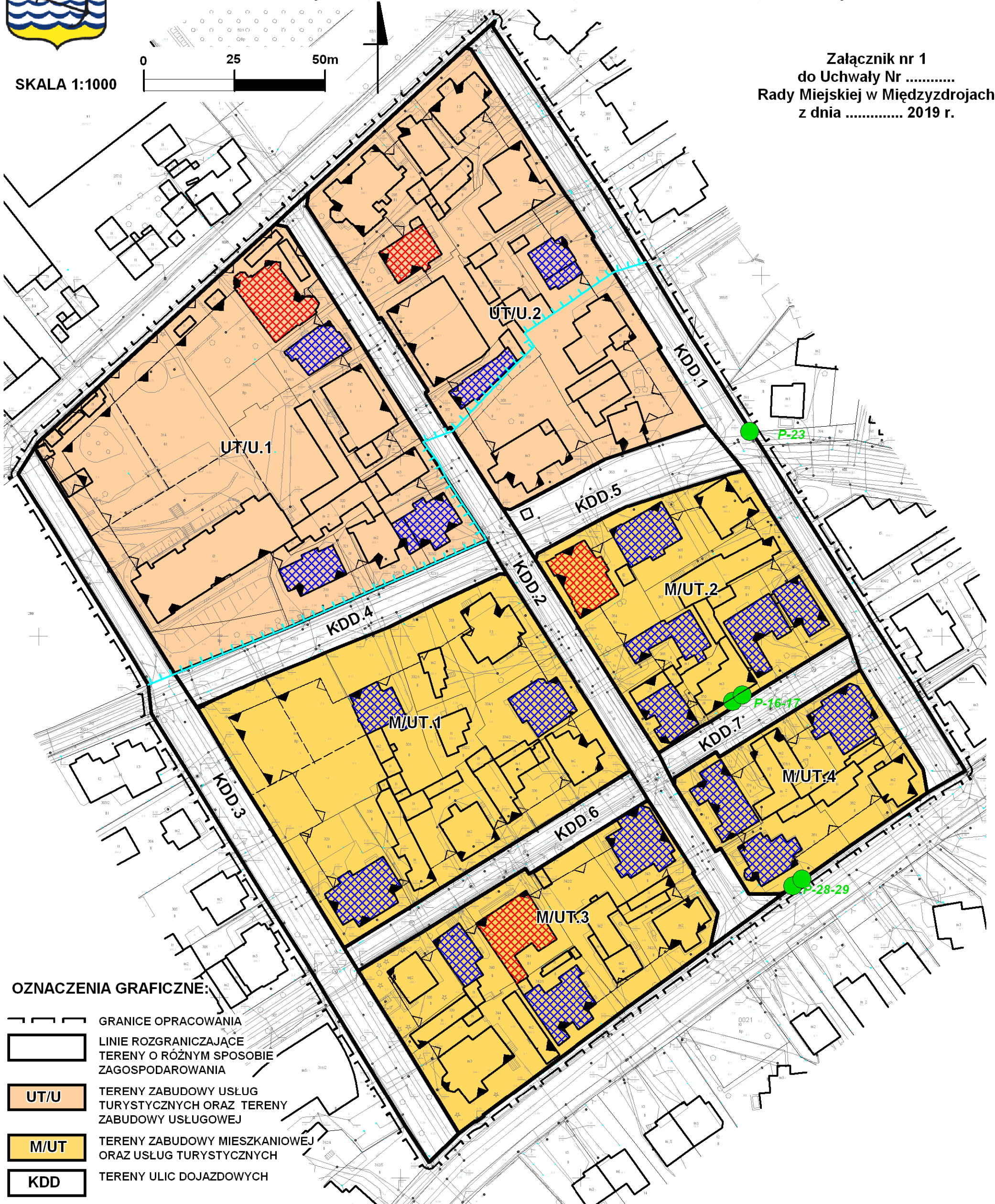


MIEJSCOWY PLAN ZAGOSPODAROWANIA PRZESTRZENNEGO GMINY MIĘDZYZDROJE  
OBEJMUJĄCY OBSZAR POŁOŻONY W ZĘŚCI WSCHODNIE MIASTA W OBRĘBIE  
GEODEZYJNYM MIASTA MIĘDZYZDROJE, POMIĘDZY ULICAMI:  
ZWYCIĘSTWA, TADEUSZA KOŚCIUSZKI, PROMENADA GWIAZD, LUDOWĄ.











SKALA 1:1000




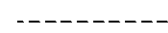
Załącznik nr 1  
do Uchwały Nr .....  
Rady Miejskiej w Międzyzdrojach  
z dnia ..... 2019 r.



OZNACZENIA GRAFICZNE:

-  GRANICE OPRACOWANIA
-  LINIE ROZGRANICZAJĄCE TERENY O RÓŻNYM SPOSOBIE ZAGOSPODAROWANIA
-  UT/U TERENY ZABUDOWY USŁUG TURYSTYCZNYCH ORAZ TERENY ZABUDOWY USŁUGOWEJ
-  M/UT TERENY ZABUDOWY MIESZKANIOWEJ ORAZ USŁUG TURYSTYCZNYCH
-  KDD TERENY ULIC DOJAZDOWYCH
-  NIEPRZEKRACZALNE LINIE ZABUDOWY
-  OBOWIĄZUJĄCE LINIE ZABUDOWY
-  BUDYNKI WPISANE DO REJESTRU ZABYTKÓW
-  BUDYNKI O WALORACH ZABYTKOWYCH, WSKAZANE DO OCHRONY USTALENIAMI PLANU
-  DRZEWA DO ZACHOWANIA

INNE OZNACZENIA GRAFICZNE:

-  GRANICE PASA OCHRONNEGO BRZEGU MORSKICH WÓD WEWNĘTRZNYCH
-  LINIE PODZIAŁU WEWNĘTRZNEGO - PROPONOWANE

