



DYREKTOR
URZĘDU MORSKIEGO
W SZCZECINIE

Znak: OW.5101.263.19.JJ(7)

POK 4223
Urząd Miejski w Międzyzdrojach
SEKRETARIAT
02 SIE. 2019
I. dz. zał.
Skladowane
Szczecin, dnia 30 lipca 2019 r.

DECYZJA

Działając na podstawie art. 37 ust. 1 ustawy z dnia 21 marca 1991 r. o obszarach morskich Rzeczypospolitej Polskiej i administracji morskiej (Dz. U. z 2018 r. poz. 2214 z późn. zm.),

po rozpatrzeniu wniosku z dnia 24 czerwca 2019 r. znak: POK.4223.5.2019.JB, Pana **Mateusza Bobka Burmistrza Międzyzdrojów**, uzupełnionego pismem z dnia 11 lipca 2019 r. znak: SOS.4223.3.1.2019.JB oraz pismem z dnia 18 lipca 2019 r. znak: SOS.4223.3.2.2019.JB

działając w granicach kompetencji Dyrektora Urzędu Morskiego w Szczecinie

wyrażam zgodę dla Gminy Międzyzdroje

na wykorzystanie pasa technicznego do celów innych niż ochronne tj.

na zmianę zagospodarowania terenu, części działek nr 431/3, 430/3 obręb Międzyzdroje 20, w ramach budowy przyłączy wod-kan służących do zasilania obiektów tymczasowych oraz montażu prysznicznic plażowych (zgodnie z załączonymi projektami zagospodarowania terenu), polegającą na:

1. **Wykonaniu sieci i przyłączy wodociągowych i kanalizacyjnych wraz z uzbrojeniem, wzdłuż zejścia „C” w ciągu Alei Gwiazd, poprzez:**
 - a) wykonanie wykopów w celu ułożenia instalacji (ręcznie lub przy użyciu koparki o małej pojemności łyżki), ułożenie podsypki z piasku oraz zasypanie wykopów wraz z zagęszczeniem gruntów,
 - b) ułożenie w wykopie grawitacyjnej instalacji wodociągowej z rur żeliwnych oraz ciśnieniowej kanalizacji sanitarnej z rur PE, z minimalnym przykryciem 1,4 m,
 - c) wykonanie studni przyłączeniowej PE z zaworami odcinającymi, o wymiarach 148 x 90 cm,
 - d) wykonanie instalacji wodociągowej, służącej do zasilania prysznicznic plażowych, w skarpie wydmy, z przewodów wzmocnionych PE-RC za pomocą przecisku ręcznego, z minimalnym przykryciem 1,4 m,
 - e) montaż prysznicznic plażowych ze stali nierdzewnej posadowionego na prefabrykowanym fundamencie betonowym;
2. **Wykonaniu sieci i przyłączy wodociągowych i kanalizacyjnych wraz z uzbrojeniem, wzdłuż zejścia „F” na przedłużeniu ul. Rybackiej, poprzez:**
 - a) wykonanie wykopów w celu ułożenia instalacji (ręcznie lub przy użyciu koparki o małej pojemności łyżki), ułożenie podsypki z piasku oraz zasypanie wykopów wraz z zagęszczeniem gruntów,
 - b) ułożenie w wykopie grawitacyjnej instalacji wodociągowej z rur żeliwnych oraz ciśnieniowej kanalizacji sanitarnej z rur PE, z minimalnym przykryciem 1,4 m,
 - c) wykonanie studni przyłączeniowej PE z zaworami odcinającymi, o wymiarach 148 x 90 cm,
 - d) wykonanie instalacji wodociągowej, służącej do zasilania prysznicznic plażowych, w skarpie wydmy, z przewodów wzmocnionych PE-RC za pomocą przecisku ręcznego, z minimalnym przykryciem 1,4 m,

- e) montaż prysznica plażowego ze stali nierdzewnej posadowionego na prefabrykowanym fundamencie betonowym;
3. **Wykonaniu sieci i przyłączy wodociągowych i kanalizacyjnych wraz z uzbrojeniem, wzdłuż zejścia „H” na przedłużeniu ul. Wesolej, poprzez:**
- a) wykonanie wykopów w celu ułożenia instalacji (ręcznie lub przy użyciu koparki o małej pojemności łyżki), ułożenie podsypki z piasku oraz zasypianie wykopów wraz z zagęszczeniem gruntów,
 - b) ułożenie w wykopie grawitacyjnej instalacji wodociągowej z rur żeliwnych oraz ciśnieniowej kanalizacji sanitarnej z rur PE, z minimalnym przykryciem 1,4 m,
 - c) wykonanie studni przyłączeniowej PE z zaworami odcinającymi, o wymiarach 148 x 90 cm,
 - d) wykonanie instalacji wodociągowej, służącej do zasilania prysznica plażowego, w skarpie wydmy, z przewodów wzmocnionych PE-RC za pomocą przecisku ręcznego, z minimalnym przykryciem 1,4 m,
 - e) montaż prysznica plażowego ze stali nierdzewnej posadowionego na prefabrykowanym fundamencie betonowym;

pod warunkiem spełnienia wymagań określonych obowiązującymi przepisami prawa, a także niżej wymienionych uwag i warunków:

1. **Decyzja wygasa, jeżeli w terminie 5 lat od dnia, w którym stała się ostateczna i prawomocna nie rozpoczęto robót lub czynności objętych niniejszą decyzją.**
2. Niniejsza decyzja Dyrektora Urzędu Morskiego w Szczecinie (lub jej kopia) będzie dostępna u Wykonawcy, celem okazania służbom UMS w trakcie kontroli.
3. Przed rozpoczęciem prac Wnioskodawca (lub wskazany przez Wnioskodawcę Wykonawca robót):
 - a) uzyska decyzję Dyrektora Urzędu Morskiego w Szczecinie na wykorzystanie pasa technicznego do celów innych niż ochronne zgodnie z art. 37 ustawy z dnia 21 marca 1991r. o obszarach morskich Rzeczypospolitej polskiej i administracji morskiej i Zarządzeniem Porządkowym Nr 1 Dyrektora Urzędu Morskiego w Szczecinie z dnia 17 czerwca 2015 r. w sprawie ochrony terenów pasa technicznego – dotyczy to w szczególności wjazdu specjalistycznego sprzętu oraz składowania materiałów budowlanych na terenie pasa technicznego,
 - b) uzgodni z **Kierownikiem Obwodu Ochrony Wybrzeża Międzyzdroje (ul. ul. M. Curie-Skłodowskiej 18, tel. 91 32 80 119)**, szczegóły dotyczące planowanych robót, a także ustali sposób kontaktu z Obwodem Ochrony Wybrzeża Międzyzdroje i wyznaczy osobę odpowiedzialną za przestrzeganie wymienionych w decyzji uzgodnień i warunków.
4. Teren na którym będą prowadzone prace powinien zostać odpowiednio oznakowany celem zapewnienia bezpieczeństwa osobom postronnym.
5. Teren powinien być utrzymywany w należyтым porządku i czystości.
6. Wnioskodawca ponosi całkowite ryzyko związane z ewentualnym uszkodzeniem obiektu i mienia.
7. Nie dopuszcza się odkładania odpadów powstałych w wyniku prac na terenie pasa technicznego, poza obszarem objętym zakresem prac.
8. Inwestor zobowiązany jest zagwarantować wejście na teren i umożliwić przeprowadzenie kontroli pasa technicznego służbom Urzędu Morskiego w Szczecinie.
9. Corocznie, po zakończeniu sezonu letniego, należy zdemontować prysznice plażowe wraz z fundamentem oraz zabezpieczyć instalację wodociągową zasilającą urządzenie na wypadek wezbrań sztormowych.

10. Przestrzegane będą zapisy Zarządzenia Porządkowego nr 1 Dyrektora Urzędu Morskiego w Szczecinie z dnia 17 czerwca 2015 r. w sprawie ochrony terenów pasa technicznego.
11. Zmiana zagospodarowania przedmiotowego terenu wykraczająca poza zakres niniejszej decyzji wymaga uzyskania zgody Dyrektora Urzędu Morskiego w Szczecinie.

Uzasadnienie

W dniu 26 czerwca 2019 r. do tutejszego Urzędu Morskiego wpłynął wniosek z dnia 24 czerwca 2019 r. znak: POK.4223.5.2019.JB, Pana Mateusza Bobka Burmistrza Międzyzdrojów, w sprawie wydania decyzji zgodnie z art. 37 ust. 1 ustawy z dnia 21 marca 1991 r. o obszarach morskich Rzeczypospolitej Polskiej i administracji morskiej, celem budowy przyłączy wod-kan do zasilania obiektów tymczasowych oraz montaż pryszniczy plażowych na terenie działek nr 431/3, 430/3 obręb Międzyzdroje 20 – wzdłuż zejść na plażę „C”, „F” oraz „H”.

Pismem z dnia 11 lipca 2019 r. znak: OW.5101.263.19.JJ(3), na podstawie art. 61 § 4 kpa Wnioskodawca został zawiadomiony o wszczętym postępowaniu w przedmiotowej sprawie oraz wezwany do usunięcia braków w podaniu w terminie 14 dni od doręczenia, poprzez:

1. informacji dotyczących zgodności realizacji inwestycji z miejscowym planem zagospodarowania przestrzennego Gminy Międzyzdroje, w odniesieniu do części inwestycji zlokalizowanej na wysokości zejścia H przy ul. Wesołej;
2. opisu technologii prowadzenia instalacji wodociągowej służącej do zasilania pryszniców, w skarpie wydmy;
3. opisu, w jaki sposób planowane jest prowadzenie instalacji tymczasowych od studni zaworowej do obiektu tymczasowego zlokalizowanego na plaży;
4. analizy możliwości poprowadzenia instalacji wodno-kanalizacyjnej wzdłuż zejścia F na przedłużeniu ulicy Rybackiej. Przedstawiony w Projekcie budowlanym załączonym do wniosku, przebieg instalacji znacząco ingeruje w skarpe wydmy. Planowana lokalizacja studni zaworowej znajduje się w znacznym oddaleniu od plaży, co może przyczynić się do niszczenia roślinności wydmowej podczas podłączania instalacji tymczasowych. Ponadto, zgodnie z projektem miejscowego planu zagospodarowania przestrzennego Gminy Międzyzdroje dla przedmiotowego terenu, planuje się prowadzenie infrastruktury technicznej wzdłuż ciągów komunikacyjnych zejść na plażę.

Pismem z dnia 11 lipca 2019 r. znak: SOS.4223.3.1.2019.JB oraz pismem z dnia 18 lipca 2019 r. znak: SOS.4223.3.2.2019.JB Wnioskodawca przestał uzupełnienie braków we wniosku.

Organ zgodnie z art. 10 § 4 kpa, pismem z dnia 19 lipca 2019 r. znak: OW.5101.263.19.JJ(6), zawiadomił strony o zgromadzeniu niezbędnych materiałów i dowodów w sprawie wydania decyzji i poinformował o możliwości zapoznania się z zebranymi dokumentami i materiałami, wypowiedzenia się co do zebranych dowodów i materiałów oraz zgłoszonych żądań przed wydaniem decyzji.

Strony postępowania nie skorzystały z prawa do zapoznania się z zebraniem materiałem dowodowym w wyznaczonym przez organ terminie.

Niniejsza decyzja dotyczy zagospodarowania działek nr 431/3, 430/3 obręb Międzyzdroje 20.

Pas techniczny stanowi strefę wzajemnego, bezpośredniego oddziaływania morza i lądu i jest przeznaczony do utrzymania brzegu w stanie zgodnym z wymogami bezpieczeństwa i ochrony środowiska.

Stosownie do zapisów art. 37 ust. 1 ustawy z dnia 21 marca 1991 r. o obszarach morskich Rzeczypospolitej Polskiej i administracji morskiej, pas techniczny może być wykorzystany do celów innych niż ochronne za zgodą Dyrektora Urzędu Morskiego w Szczecinie, który jednocześnie określa warunki takiego wykorzystania.

Decyzja wygasa, jeżeli w terminie 5 lat od dnia, w którym stała się ostateczna i prawomocna nie rozpoczęto robót lub czynności objętych z uwagi na lokalizację inwestycji w terenie narażonym na erozję. Występujące na wybrzeżu wezbrania sztormowe mogą spowodować zmianę ukształtowania terenu co może wpłynąć na potrzebę korekty sposobu zagospodarowania obszaru pasa technicznego.

Wobec powyższego po przeanalizowaniu przesłanej dokumentacji i przy uwzględnieniu uwag zawartych w niniejszej decyzji stwierdzono, że obszar pasa technicznego może być wykorzystany do celów innych niż ochronne.

Wobec powyższego postanowiono, jak w sentencji.

Pouczenie

1. Niniejsza decyzja nie zwalnia z obowiązku spełnienia wymagań innych organów i instytucji.
2. Rozpoczęcie budowy może nastąpić po spełnieniu wymogów wynikających z art. 28 ust. 1 ustawy z dnia 7 lipca 1994 r. Prawo budowlane (Dz. U. z 2018 r. poz. 1202 z późn.zm.).
3. Wojewoda Zachodniopomorski jest organem administracji architektoniczno-budowlanej w sprawach obiektów i robót budowlanych usytuowanych na terenie pasa technicznego (*art. 82 ust. 3 pkt 1 ustawy z dnia 7 lipca 1994 r. Prawo budowlane*).
4. Od niniejszej decyzji służy odwołanie do Ministra Gospodarki Morskiej i Żeglugi Śródlądowej, które należy wnieść za pośrednictwem Dyrektora Urzędu Morskiego w Szczecinie, w terminie 14 dni od daty doręczenia decyzji.
5. W trakcie biegu terminu do wniesienia odwołania strona może zrzec się prawa do wniesienia odwołania wobec organu administracji publicznej, który wydał decyzję.
6. Z dniem doręczenia organowi administracji publicznej oświadczenia o zrzeczeniu się prawa do wniesienia odwołania przez ostatnią ze stron postępowania, decyzja staje się ostateczna i prawomocna.

Z up. Dyrektora Urzędu Morskiego w Szczecinie

Przemysław Lenard

Z-ca Dyrektora ds. Inspekcji Morskiej

/podpisano elektronicznie/

Załączniki:

1. Projekt zagospodarowania terenu – przyłącza w zejściu „C”
2. Projekt zagospodarowania terenu – przyłącza w zejściu „F”
3. Projekt zagospodarowania terenu – przyłącza w zejściu „H”

Otrzymują:

1. Pan Mateusz Bobek Burmistrz Międzyzdrojów (z załącznikami)
2. Starostwo Powiatowe w Kamieniu Pomorskim (z załącznikami)

Do wiadomości

1. Państwowe Gospodarstwo Wodne Wody Polskie (z załącznikami)
Zarząd Zlewni w Szczecinie
2. OOW Międzyzdroje,
3. OW-a/a

MAPA DO CELÓW PROJEKTOWYCH

Ulica: Aleja Gwiazd, Promenada Gwiazd, dz. 256, 431/3, cz. 60/8
 Obręb: Międzyzdroje 0020
 Miasto Międzyzdroje, 320704_4
 Powiat kamieński
 Woj. zachodniopomorskie
 SKALA 1 : 500
 Układ współrzędnych : 2000-15
 Poziom odniesienia wysokości Kronsztadt „86”

GEOX POMIARY
 Jarogniew Ciołek
 Ostromece 59
 72-510 Wolina
 tel. 514-600000

Wykonany z przyłączami
 woda i kan. i pomiarem

Kierownik roboty : Jarogniew Ciołek upr. 21601

Wykonano w ramach roboty geodezyjnej
 GIK.6640.478.2019

Mapę do celów projektowych sporządzono przy wykorzystaniu:

W zakresie opracowania znajdują się punkty
 osnowy geodezyjnej nr :

1. mapy zasadniczej w skali 1:500 (mapa wektorowa) ark. 5.211.16.08.3.4 w układzie 2000-15
2. danych branzowych części uzbrojenia podziemnego
3. pomiarów innych obiektów wektorowych przez projektanta
4. opracowanych geodezyjnych elementów planu zagospodarowania przestrzennego (linie rozgraniczające, linie regulacyjne, osie ulic)

brak
 podlegające ochronie na podst. art.15, art. 48 ust.1 pkt. 3 ustawy Prawo geodezyjne i kartograficzne. (Dz.U. 240 poz. 2027 z2005 r. Na Dz.U. nr 193 poz. 22010r.)
 Granice działek ewidencyjnych: według danych WGKSP w Kamieniu Pomorskim z dn. 01.04.2019r.

Na mapie do celów projektowych wykazano następujące uzgodnione przez ZUDP projekty sieci uzbrojenia terenu:
 brak

Mapa do celów projektowych została wykonana bez ustalenia obciążeń służebnościami gruntowymi ujawnionymi w księgach wieczystych.

Informacje dodatkowe

1. Zakres pomiaru
2. Redakcja znaków zgodna z rozporządzeniem MAIC z dnia 02.11.2015r. (Dz.U.2015 poz.2028)
3. Mapa nadaje się do celów projektowych w zakresie pomiaru
4. Stopień kartometryczności mapy do celów projektowych jest zgodny z Rozporządzeniem MSWiA z dnia 09.11.2011r. (Dz.U.2011 nr 263 poz. 1572)
5. Wszystkie trwałe obiekty budowlane podlegają wytyczeniu przez jednostkę wykonawstwa geodezyjnego
6. Nie wyklucza się istnienia w terenie również uzbrojenia, o którym brak było informacji branzowych i nie zostało odnotowane w czasie inwentaryzacji geodezyjnej.
7. Karta rejestracyjna i płyta CD z plikami *.dwg, *.tif, stanowią integralną część wotrónika
8. Wotrónik wykonano metodą wektorową.
9. Mapa zgodna z przepisami par 79 ust.5 Rozporządzenia MSWiA z dnia 9.11.2011r. (Dz.U. Nr 263, poz. 1572) nadaje się do projektowania budynków w odległości mniejszej niż 4.0 m od granicy nieruchomości.
10. Nie wykonano czynności określonych w par. 80 ust. 4 Rozporządzenia MSWiA z dnia 9.11.2011r. (Dz.U. Nr 263, poz. 1572)

Uzbrojenie opracowano na podstawie :

1. Danych branzowych - z literą B
 2. Bezpośredniego ustalenia - przebiegu - aparatury - elektrowe - z literą A
 3. Bezpośrednich pomiarów powykonawczych - bez litery
 4. Digitalizacji - z literą D.
- W związku z tym w częściach 1 i 2 nie gwarantuje się kompletności, a dokładność położenia uzbrojenia na mapie może być niższa od dokładności kartometrycznej mapy

Aktualność mapy do celów projektowych na dzień : 02-04-2019 r.

Kierownik jednostki wykonawstwa geodezyjnego :
 Sporządził dnia : 02.04.2019r.

Zakład Wodociągów i Kanalizacji

Spółka z o.o.
 ul. Przy Wodociągach 3
 72-500 Międzyzdroje
 tel. 91 32 80 247, fax 91 32 82 550
 NIP 986-020-75-21 Regon 320482764

uzgodniono z dn. 19.06.2019r.
 bez uwag.

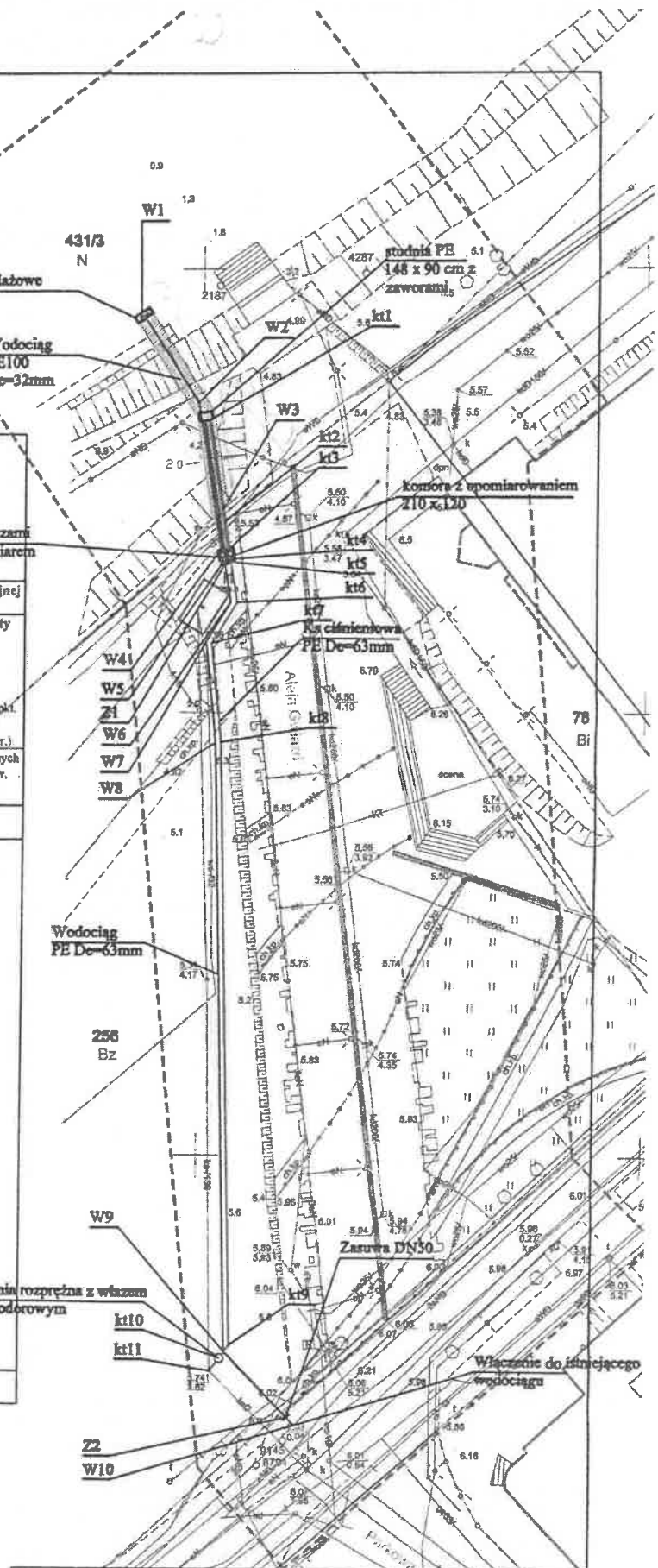
PREZES ZARZĄDU

Tomasz Jaworski

Legenda:

- przebiegi instalacji wodociągowej
- przewody kan. sanitarnej rury tłoczne

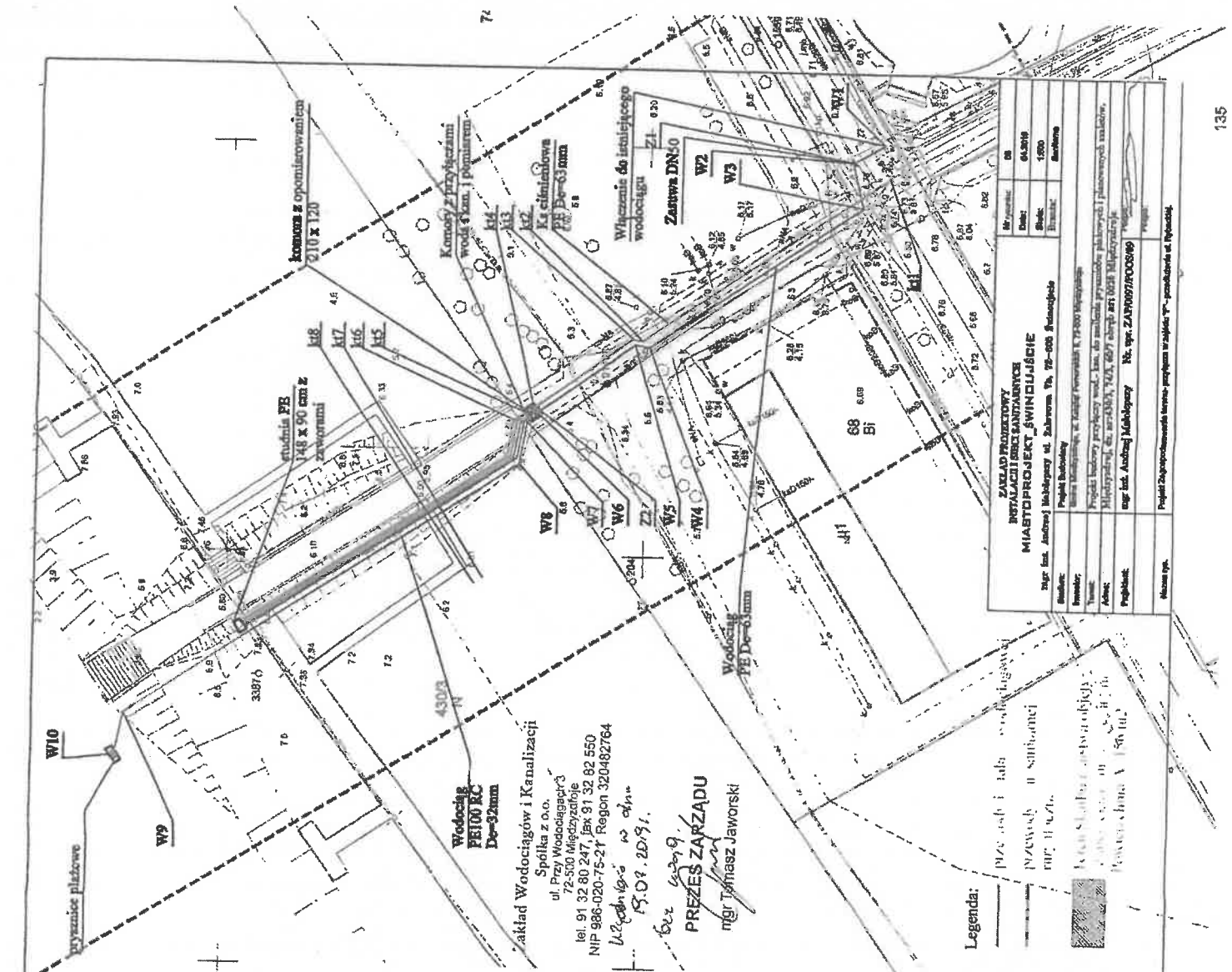
Teren Skarbu Państwa objęty
 zamierzeniem inwestycyjnym
 Powierzchnia A=32 m²



ZAKŁAD PROJEKTOWY INSTALACJI I SIECI SANITARNYCH MIASTOPROJEKT ŚWINOUJŚCIE		Nr dokumentu: 01
mgr inż. Andrzej Małolepszy ul. Żabnowa 7b, 78-808 Świnoujście		Data: 04.2019
		Skala: 1:500
		Branta: Białystok
Klient:	Projekt Budowlany	
Inwestor:	Gmina Międzyzdroje, ul. Kaszuba Pomorskich 5, 72-500 Międzyzdroje	
Tema:	Projekt budowy przyłącza wod - kan do zastąpienia i montaż przyrządy płazowych, w celu poprawy warunków hygienicznych - mikrocyficznych na plaży w Międzyzdrojach	
Adres:	Międzyzdroje, dz. nr: 256, MKK, 431/3 obręb nr: 0020 Międzyzdroje	
Projektant:	mgr inż. Andrzej Małolepszy Nr. upr. ZAP/0097/POOS/09	
Nazwa rys.	Projekt Zagospodarowania terenu- przyłącza w sąsiedztwie "C" - przebiegi A&B Owek.	

MAPA DO CELÓW PROJEKTYWNYCH

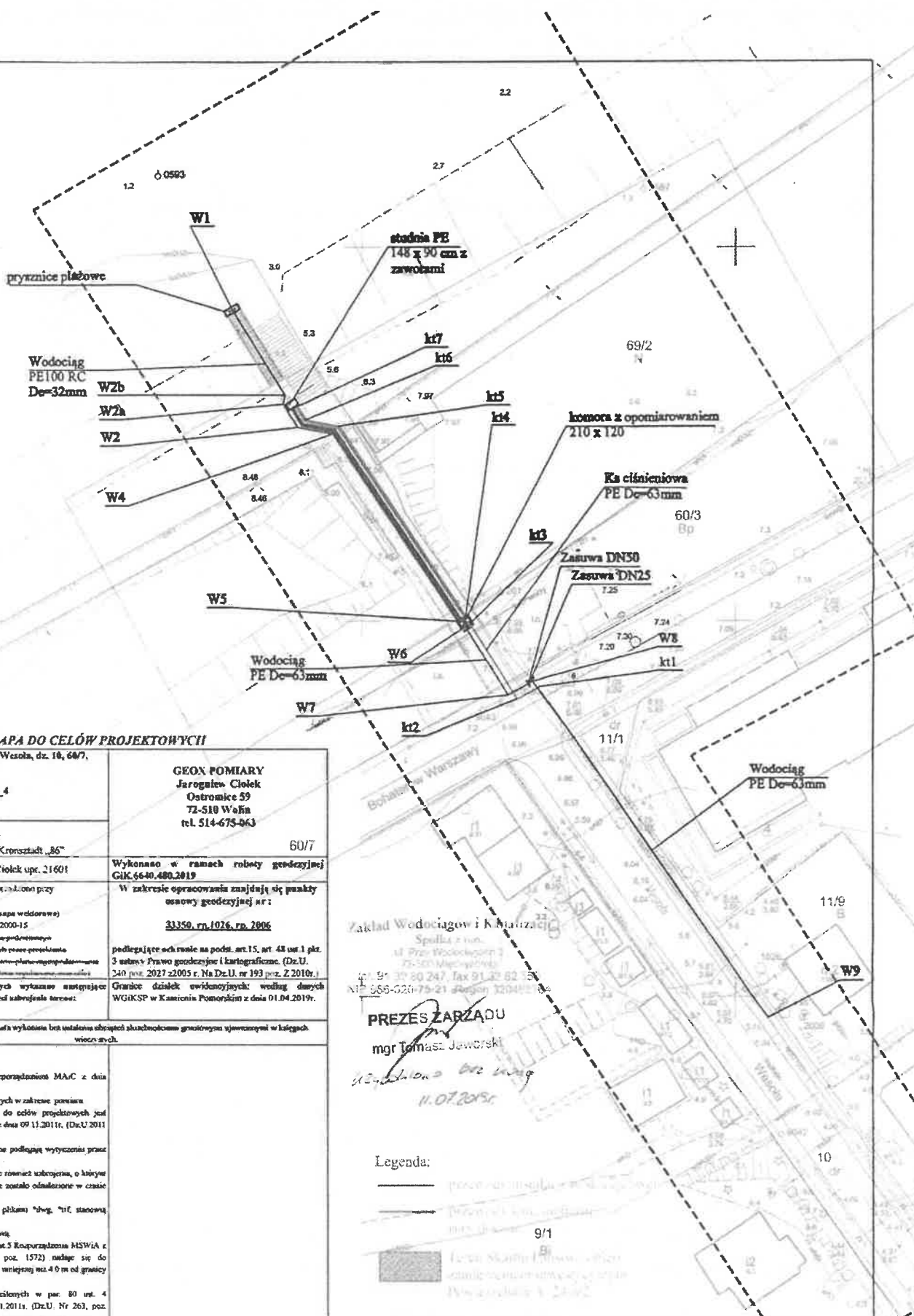
<p>1. Inwestor: Biuro Projektów Wiatrowski & Partnerzy Sp. z o.o. ul. 66/7, 74/3, 430/3 01-643 Warszawa 2. Nazwa: Mieszkanie nr 60/10 3. Adres: ul. Wiatrowskiego 4 4. Powierzchnia: 43,20 m² 5. Wzrost: 1,90 m 6. Waga: 75 kg 7. Data: 2023-09-15</p>	<p>GEOS POMIARY Jarosław Ciach Centrowicza 29 72-510 Wola tel. 514-675-063</p>	<p>Wykazano w ramach robót geodezyjnych GIK 6640-475-2019 W zakresie opracowania znajdują się punkty niwelety geodezyjne nr: Bp.1016, rp.5065</p>
<p>Kierownik robót: Jarosław Ciach upr. 21601 Mapa do celów projektowych sporządzona przez wytwórcę: 1. osoby zatrudnione w dniu 11.09.2023 (została wydana) nrk. 6.211.16.33.1.1.5 w zakresie 2000-15 2. osoby zatrudnione w dniu 11.09.2023 (została wydana) nrk. 6.211.16.33.1.1.5 w zakresie 2000-15 3. osoby zatrudnione w dniu 11.09.2023 (została wydana) nrk. 6.211.16.33.1.1.5 w zakresie 2000-15 4. osoby zatrudnione w dniu 11.09.2023 (została wydana) nrk. 6.211.16.33.1.1.5 w zakresie 2000-15</p>	<p>podpisuje za siebie na podstawie art. 15, art. 48 ust. 1 pkt. 3 ustawy Prawo geodezyjne i kartograficzne. (Dz.U. 240 poz. 2027 z 2005 r. Nr Dz.U. nr 193, poz. 28106). Granice działek ewidencyjnych według danych WOKSP w Kamieniu Pomocznym z dnia 02.04.2019r.</p>	<p>Mapa do celów projektowych została wykonana bez udziału obywateli zamieszkałych w nieruchomości w całościach wartywnych.</p>
<p>1. Zakres pomiarów 2. Realizacja zadania zgodnie z rozporządzeniem MAC z dnia 05.11.2015r. (Dz.U. 2015 poz. 2028) 3. Mapa ma służyć do celów projektowych w zakresie planów 4. Skład: kartowizyjny, mapy do celów projektowych bez składu z Rozporządzeniem MRWA z dnia 09.11.2011r. (Dz.U. 2011 nr 283 poz. 1572) 5. Wzrost: 1,90 m 6. Waga: 75 kg 7. Data: 2023-09-15 8. Wzrost: 1,90 m 9. Waga: 75 kg 10. Data: 2023-09-15 11. Data: 2023-09-15 12. Data: 2023-09-15 13. Data: 2023-09-15 14. Data: 2023-09-15 15. Data: 2023-09-15 16. Data: 2023-09-15 17. Data: 2023-09-15 18. Data: 2023-09-15 19. Data: 2023-09-15 20. Data: 2023-09-15 21. Data: 2023-09-15 22. Data: 2023-09-15 23. Data: 2023-09-15 24. Data: 2023-09-15 25. Data: 2023-09-15 26. Data: 2023-09-15 27. Data: 2023-09-15 28. Data: 2023-09-15 29. Data: 2023-09-15 30. Data: 2023-09-15 31. Data: 2023-09-15 32. Data: 2023-09-15 33. Data: 2023-09-15 34. Data: 2023-09-15 35. Data: 2023-09-15 36. Data: 2023-09-15 37. Data: 2023-09-15 38. Data: 2023-09-15 39. Data: 2023-09-15 40. Data: 2023-09-15 41. Data: 2023-09-15 42. Data: 2023-09-15 43. Data: 2023-09-15 44. Data: 2023-09-15 45. Data: 2023-09-15 46. Data: 2023-09-15 47. Data: 2023-09-15 48. Data: 2023-09-15 49. Data: 2023-09-15 50. Data: 2023-09-15 51. Data: 2023-09-15 52. Data: 2023-09-15 53. Data: 2023-09-15 54. Data: 2023-09-15 55. Data: 2023-09-15 56. Data: 2023-09-15 57. Data: 2023-09-15 58. Data: 2023-09-15 59. Data: 2023-09-15 60. Data: 2023-09-15 61. Data: 2023-09-15 62. Data: 2023-09-15 63. Data: 2023-09-15 64. Data: 2023-09-15 65. Data: 2023-09-15 66. Data: 2023-09-15 67. Data: 2023-09-15 68. Data: 2023-09-15 69. Data: 2023-09-15 70. Data: 2023-09-15 71. Data: 2023-09-15 72. Data: 2023-09-15 73. Data: 2023-09-15 74. Data: 2023-09-15 75. Data: 2023-09-15 76. Data: 2023-09-15 77. Data: 2023-09-15 78. Data: 2023-09-15 79. Data: 2023-09-15 80. Data: 2023-09-15 81. Data: 2023-09-15 82. Data: 2023-09-15 83. Data: 2023-09-15 84. Data: 2023-09-15 85. Data: 2023-09-15 86. Data: 2023-09-15 87. Data: 2023-09-15 88. Data: 2023-09-15 89. Data: 2023-09-15 90. Data: 2023-09-15 91. Data: 2023-09-15 92. Data: 2023-09-15 93. Data: 2023-09-15 94. Data: 2023-09-15 95. Data: 2023-09-15 96. Data: 2023-09-15 97. Data: 2023-09-15 98. Data: 2023-09-15 99. Data: 2023-09-15 100. Data: 2023-09-15</p>	<p>Kierownik wykonawstwa wykonawstwa geodezyjnego: 5 października 2023 r. 02.04.2019r.</p>	<p>Atestuje mapę do celów projektowych na dzień: 02-04-2019 r.</p>



Wodociąg PE100 RC D=92mm
 Spółka z o.o.
 ul. Przy Wodociągach 3
 72-500 Międzyzdroje
 tel. 91 32 80 247, fax 91 32 82 550
 NIP 986-020-75-21 Regon 320482764
 Wzrostanie w odczynie
 15.09.2019 r.
 bez podpisu
PRZESZ ZARZĄDU
 mgr Tomasz Jaworski

Legenda:
 - przyrost i ubytek wzdłuż linii
 - przewody o średnicy
 mm, w odczynie

ZAKŁAD PROJEKTYWNY		Mr. Inżynier:	DR
INŻYNIERIA SANITARNIE		Data:	04.2019
MIASTO PROJEKT SWINOUJŚCIE		Skala:	1:500
mgr inż. Andrzej Mielczyński ul. Bohaterów Wp. 72-005 Rzeszów		Przebieg:	sanitarna
Projektant:	mgr inż. Andrzej Mielczyński	Wzrostanie:	04.2019
Wzrostanie:	mgr inż. Andrzej Mielczyński	Przebieg:	sanitarna
Adres:	ul. Bohaterów Wp. 72-005 Rzeszów	Przebieg:	sanitarna
Przebieg:	ul. Bohaterów Wp. 72-005 Rzeszów	Przebieg:	sanitarna
Przebieg:	ul. Bohaterów Wp. 72-005 Rzeszów	Przebieg:	sanitarna



MAPA DO CELÓW PROJEKTOWYCH

<p>Ulica: Bohaterów Warszawy, Wesoła, dz. 10, 60/7, 60/3, 69/2, 430/3 Obręb: Międzyzdroje 0020 Miasto Międzyzdroje, 310704_4 Powiat kamieński Woj. zachodniopomorskie SKALA 1 : 500 Układ współrzędnych 2000-15 Poziom odniesienia w skali Kronsztadt „86”</p>	<p>GEON POMIARY Jarogniew Ciolek Ostromecka 59 72-510 Wolska tel. 514-675-063</p>
<p>Kierownik roboty : Jarogniew Ciolek upr. 21601</p>	<p>Wykonano w ramach roboty geodezyjnej GIK 66-40.480.2019</p>
<p>Mapę do celów projektowych sporządzono przy wykorzystaniu: 1. mapy zasadniczej w skali 1:500 (mapa wodorowa) nr. 5211.16.12.2.4.42 w układzie 2000-15 2. danych terenowych 3. pomiarów terenowych 4. pomiarów satelitarnych 5. pomiarów laserowych 6. pomiarów fotogrametrycznych</p>	<p>W zakresie opracowania znajdują się punkty osnowy geodezyjnej nr: 31350, rp.1026, rp.2006 podlegające ochronie na podst. art.15, art. 48 ust 1 pkt. 3 ustawy Prawo geodezyjne i kartograficzne. (Dz.U. 240 poz. 2027 z 2005 r. Na Dz.U. nr 193 poz. 2.2010r.) Granice działek ewidencyjnych według danych WGKSP w Kamieńcu Pomorskim z dnia 01.04.2019r.</p>
<p>Na mapie do celów projektowych wykazano stanowiące zgodne z ZUP projekty sieci sanitarnej terenu. brak</p>	<p>Mapa do celów projektowych została wykonana z uwzględnieniem aktualności danych geodezyjnych w zakresie terenowym.</p>
<p>Informacje dodatkowe: 1. Zakres projektu 2. Reklamacje znaków zgodna z rozporządzeniem MAiC z dnia 02.11.2015r. (Dz.U.2015 poz.2028) 3. Mapa nadesła się do odbioru projektowych w zakresie pozwolenia 4. Stopień kartometryczności mapy do celów projektowych jest zgodny z Rozporządzeniem MSWiA z dnia 09.11.2011r. (Dz.U.2011 nr 263 poz. 1572) 5. Wszystkie rysunki obiektów budowlanych podlegają wytyczeniu przez jednostkę wykonawczą geodezyjną 6. Nie wyklucza się informacji w terenie również dotyczących, o których brak było informacji branżowych i nie zostały odnotowane w czasie inwentaryzacji geodezyjnej 7. Karta rejestracyjna i płyta CD z plikami "dwg", "rtr", stanowią integralną część wolumina 8. Wzrost wykonano metodą wektorową 9. Mapa zgodna z przepisami par. 79 ust. 5 Rozporządzenia MSWiA z dnia 9.11.2011r. (Dz.U. Nr 263, poz. 1572) nadesła się do projektowania budynków w odległości nie mniejszej niż 4,0 m od granicy nieruchomości. 10. Nie wykonano czynności określonych w par. 80 ust. 4 Rozporządzenia MSWiA z dnia 9.11.2011r. (Dz.U. Nr 263, poz. 1572) Uzbrojenie opracowano na podstawie: 1. Danych branżowych - z literą B 2. Potwierdzonego ustalenia przebiegu aparatury elektryczno-magistralnej - z literą A 3. Niepodważalnych pomiarów pomiarowych - bez litery 4. Digitalizacji - z literą D W związku z tym w częściach 1 i 2 nie gwarantuję jej kompletności, a dokładność położenia elementów na mapie może być różna od dokładności kartometrycznej.</p>	<p>Kierownik jednostki wykonawstwa geodezyjnego: Sporządził dnia : 02.04.2019r.</p>
<p>Aktualność mapy do celów projektowych na dzień : 02.04.2019 r.</p>	

Zakład Wodociągów i Kanalizacji
 Spółka z o.o.
 ul. Przy Wodociągach 1
 72-500 Międzyzdroje
 tel. 91 39 80 247, fax 91 39 62 153
 NIP 565-520-75-21 REGON 320482 06

PREZES ZARZĄDU
 mgr Tomasz Jaworski
Andrzej Malchężycki
 11.07.2019

Legenda:



ZAKŁAD PROJEKTOWY INSTALACJI I SIECI SANITARNYCH MIASTOPROJEKT_SWINDOJSCIE		Nr projektu: 11 Data: 04.2019 Skala: 1:500 Branża: Sanitarna
mgr inż. Andrzej Malchężycki ul. Żelazowa 7a, 78-068 Świnoujście		
Składowy: Projekt Budowlany Inwestor: Gmina Międzyzdroje, ul. Kościelna 5, 72-500 Międzyzdroje Temat: Projekt budowy przyłączy wod.- kan. do posesji przyszlachy płaszczyznych i płaskowalnych szalków Adres: Międzyzdroje, dz. nr: 10, 60/7, 60/3, 69/2, 430/3 obręb nr: 0020 Międzyzdroje Projektant: mgr inż. Andrzej Malchężycki Nr. upr. ZAP/097/POOS/09	Podpis: <i>[Signature]</i> Data:	
Nazwa rys.: Projekt Zagospodarowania terenu - przyłącza w skali 1:1 - przedkwalifikacja do Wzuch.		

Urząd Morski w Szczecinie
71-207 Szczecin
Szczecin
ul. Plac Stefana Batorego 4

Szczecin, 2019-07-31

Urząd Miejski w Międzyzdrojach
72-500 MIĘDZYZDROJE (MIASTO)
Międzyzdroje
KSIAŻĄT POMORSKICH 5

PISMO

Korespondencja elektroniczna z systemu eDok

Pismo:OW.5101.263.19.JJ(7). Treść pisma w załączniku.

Korespondencję w tej sprawie proszę kierować do mnie za pomocą środków komunikacji elektronicznej zgodnie z art. 39' ustawy z dnia 14 czerwca 1960 r. Kodeks postępowania administracyjnego (Dz. U. z 2017 r., poz. 1257 j.t.).

Załączniki:

1. KW_34640_OW_plik2.pdf
2. KW_34640_OW_plik2.pdf.XAdES
3. KW_34640_OW_plik3.pdf
4. KW_34640_OW_plik3.pdf.XAdES
5. KW_34640_OW_plik5.pdf
6. KW_34640_OW_plik5.pdf.XAdES
7. KW_34640_OW_plik6.DOCX
8. KW_34640_OW_plik6.DOCX.XAdES

Dokument został podpisany, aby go zweryfikować należy użyć
oprogramowania do weryfikacji podpisu

Data złożenia podpisu: 2019-08-02T05:21:30Z

Podpis elektroniczny