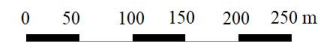


**MIEJSCOWY PLAN ZAGOSPODAROWANIA PRZESTRZENNEGO MIASTA MIEDZYZDROJE  
 NA TERENIE OGRANICZONYM ULICAMI GRYFA POMORSKIEGO, POLNĄ, ADAMA WODZICZKI**

skala 1 : 5 000






granica opracowania planu



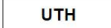
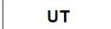

**OZNACZENIA**

**KIERUNKI KSZTAŁTOWANIA STRUKTURY FUNKCJONALNO - PRZESTRZENNEJ GMINY**







**OGÓLNE USTALENIA FUNKCJONALNE**

-  OBSZARY O DOMINUJĄCEJ FUNKCJI USŁUGOWEJ
-  MIEJSCA DOPUSZCZALNEJ LOKALIZACJI ZAB. ŚREDNIOWYSOKIEJ I WYSOKIEJ:  
do 25 m n.p.t. / do 40 m n.p.t. / do 55 m n.p.t.
-  PLANOWANE PARKINGI STRATEGICZNE



**SZCZEGÓLWE USTALENIA FUNKCJONALNE**

-  **UTH** TERENY ZABUDOWY USŁUGOWEJ - ZAMIESZKANIA ZBIOROWEGO
-  **UT** TERENY ZABUDOWY USŁUG TURYSTYCZNYCH
-  **PG** TERENY LOKALIZACJI INFRASTRUKTURY NA POTRZEBY POZYSKIWANIA I WYKORZYSTANIA ENERGII GEOTERMALNEJ

**UWARUNKOWANIA I OGRANICZENIA**

-  GRANICA PASA TECHNICZNEGO BRZEGU WÓD MORSKICH
-  GRANICA PASA OCHRONNEGO BRZEGU WÓD MORSKICH
-  NATURA 2000 - SPECJALNE OBSZARY OCHRONY PTAKÓW
-  NATURA 2000 - MAJĄCE ZNACZENIE DLA WSPÓLNOTY
-  6120-1 SIEDLISKA PRZYRODNICZE PRIORYTETOWE
-  2110-1 / 9100-1 SIEDLISKA PRZYRODNICZE (LINIOWE / OBSZAROWE)

**TRASY TURYSTYCZNE**

-  PLANOWANE CIĄGI PIESZO-ROWEROWE I TRASY ROWEROWE, W TYM NADMORSKA "VELO BALTYKA" I "TYWA-ODRA-ZALEW" - "TRASA ZIELONEGO POGRANICZA"
-  SZLAK PIELGRZYMKOWY "DROGA ŚW. JAKUBA"

