



MIEJSCOWY PLAN ZAGOSPODAROWANIA PRZESTRZENNEGO GMINY MIĘDZYZDROJE - CENTRUM PROMENADY


0 5 10 15 20 25 50 m

SKALA 1 : 500

OZNACZENIA


 GRANICA OBSZARU OBJĘTEGO OPRACOWANIEM PLANU MIEJSCOWEGO W ZAKRESIE OKREŚLONYM UCHWAŁĄ NR LVII/53/2014 Z DNIA 24 CZERWCA 2014 R. W SPR. PRZYSTĄPIENIA DO SPORZĄDZENIA PLANU

 OBSZAR PLANU PRZYJĘTEGO UCHWAŁĄ NR XVII/193/20 RADY MIEJSKIEJ W MIĘDZYZDROJACH Z DNIA 14 STYCZNIA 2020 R. - Z WYŁĄCZENIEM TERENÓW UCHYLONYCH ROZSTRZYGNIĘCIEM NADZORCYM WOJEWODY ZACHODNIOPOM. P-1.4131.58.2020.EM Z DNIA 20 LUTEGO 2020 R. OPUBLIKOWANYMI W DZ. URZ. WOJ. ZACHODNIOPOMORSKIEGO Z DNIA 25 LUTEGO 2020 R. POZ. 1067

 GRANICA OBSZARÓW OBJĘTYCH NINIEJSZYM PROJEKTEM UCHWAŁY


USTALENIA PLANU:

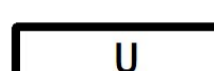
LINIE ROZGRANICZAJĄCE

 LINIE ROZGRANICZAJĄCE TERENY ELEMENTARNE O RÓŻNYM PRZEZNACZENIU LUB O RÓŻNYCH ZASADACH ZAGOSPODAROWANIA


 **UTH.01** SYMBOL TERENU ELEMENTARNEGO


PRZEZNACZENIE TERENÓW ELEMENTARNYCH:


 **UTH/UT** TERENY USŁUG I OBIEKTÓW ZWIĄZANYCH Z CZASOWYM ZAKWATEROWANIEM

 **U** TERENY USŁUG, W SZCZEGÓLNOŚCI USŁUG HANDLU I GASTRONOMII ORAZ USŁUG ZWIĄZANYCH Z REKREACJĄ, WYPOCZYNKIEM, ROZRYWKĄ I SPORTEM


ZAGOSPODAROWANIE TERENÓW

 OBOWIĄZUJĄCA LINIA ZABUDOWY

 NIEPRZEKRACZALNA LINIA ZABUDOWY


 NIEPRZEKRACZALNA LINIA ZABUDOWY DLA KONDYGNACJI PARTETU


 ZASADA LOKALIZACJI AKCENTU ARCHITEKTONICZNEGO


 OBIEKTY, DLA KTÓRYCH USTALONO ZAKAZ ROZBUDOWY, NADBUDOWY I ODBUDOWY


OBSZARY I OBIEKTY CHRONIONE, ZAGROŻENIA


 OBIEKTY UJĘTE W REJESTRZE ZABYTKÓW


 OBIEKTY UJĘTE W GMINNEJ EWIDENCJI ZABYTKÓW WSKAZANE DO OCHRONY USTALENIAMI PLANU


 STREFA "A" ŚCISLEJ OCHRONY KONSERWATORSKIEJ UKŁADU PRZESTRZENNEGO


 PARK ZABYTKOWY (nr w rejestrze A-1329)


 DRZEWIA OBJĘTE OCHRONĄ POMNIKOWĄ


 CHRONIONE SIEDLISKA PRZYRODNICZE O ZNACZENIU PRIORYTETOWYM - kod 2130 - "Nadmorskie wydmy szare"

 CHRONIONE SIEDLISKA PRZYRODNICZE (NIETRWAŁE) kod 1210 - "Kidzina na brzegu morskim"


 CHRONIONE SIEDLISKA PRZYRODNICZE kod 2110-1 - "Inicjalne stadia nadmorskich wydmy białych"


 GRANICA PASA TECHNICZNEGO STANOWIĄCEGO JEDNOCZEŚNIE OBSZAR SZCZEGÓLNEGO ZAGROŻENIA POWODZIĄ


 GRANICA PASA OCHRONNEGO


 GRANICA CZĘŚCI ŁADOWEJ PRZYSTANI MORSKIEJ W MIĘDZYZDROJACH

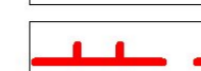
OZNACZENIA INFORMACYJNE


 WODY MORSKIE


 OBSZAR SPECJALNEJ OCHRONY PTAKÓW NATURA 2000 PLB990003 - "Zatoka Pomorska"

 SPECJALNY OBSZAR OCHRONY SIEDLSK NATURA 2000 PLH990002 - "Ostoja na Zatoce Pomorskiej"

 GRANICE OBSZARU ZDEGRADOWANEGO (wg Lokalnego Programu Rewitalizacji Miasta Międzyzdroje)

 GRANICA AGLOMERACJI ŚCIEKOWEJ "MIĘDZYZDROJE"

 GRANICE DZIAŁEK EWIDENCYJNYCH (wg stanu na dzień 22 lipca 2015 r.)

 POMOCNICZE LINIE WYMIAROWE

Zatoka Pomorska
PLB990003

Ostoja na Zatoce Pomorskiej
PLH990002

Ark. 1

Ark. 2

Łączy arkusz nr 2

2110-1

2110-1

1210

430/3
N

UTH.01

UTH.02

UTH.03

U.23

UT.11