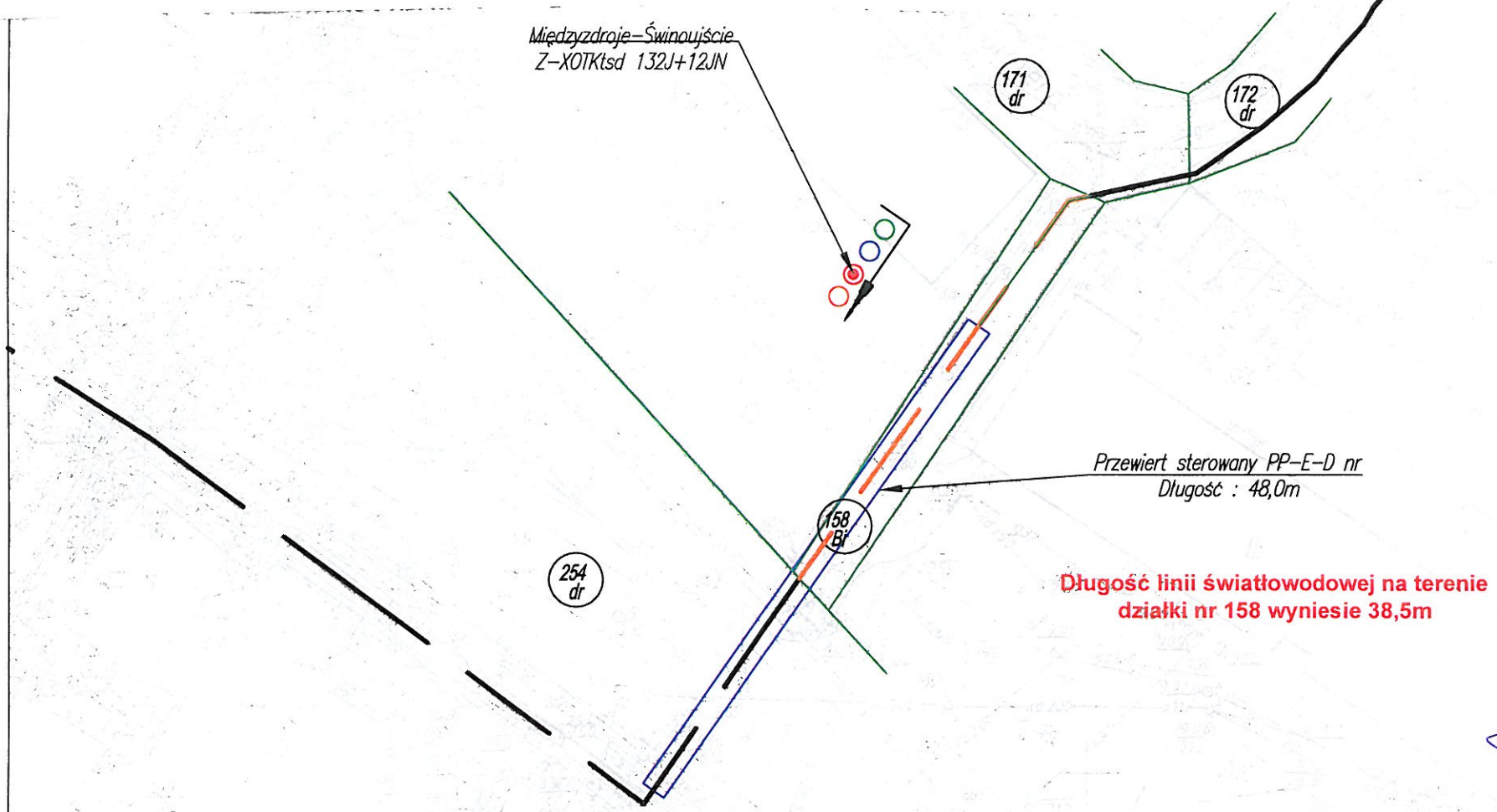


Załącznik mapowy do uchwały Nr L / 498 / 2014  
 Rady Miejskiej w Międzyzdrojach z dnia 27 marca 2014 r.  
 w sprawie wyrażenia zgody na ustanowienie służebności przesyłu

RADA MIEJSKA  
 W MIĘDZYZDROJACH



Legenda :

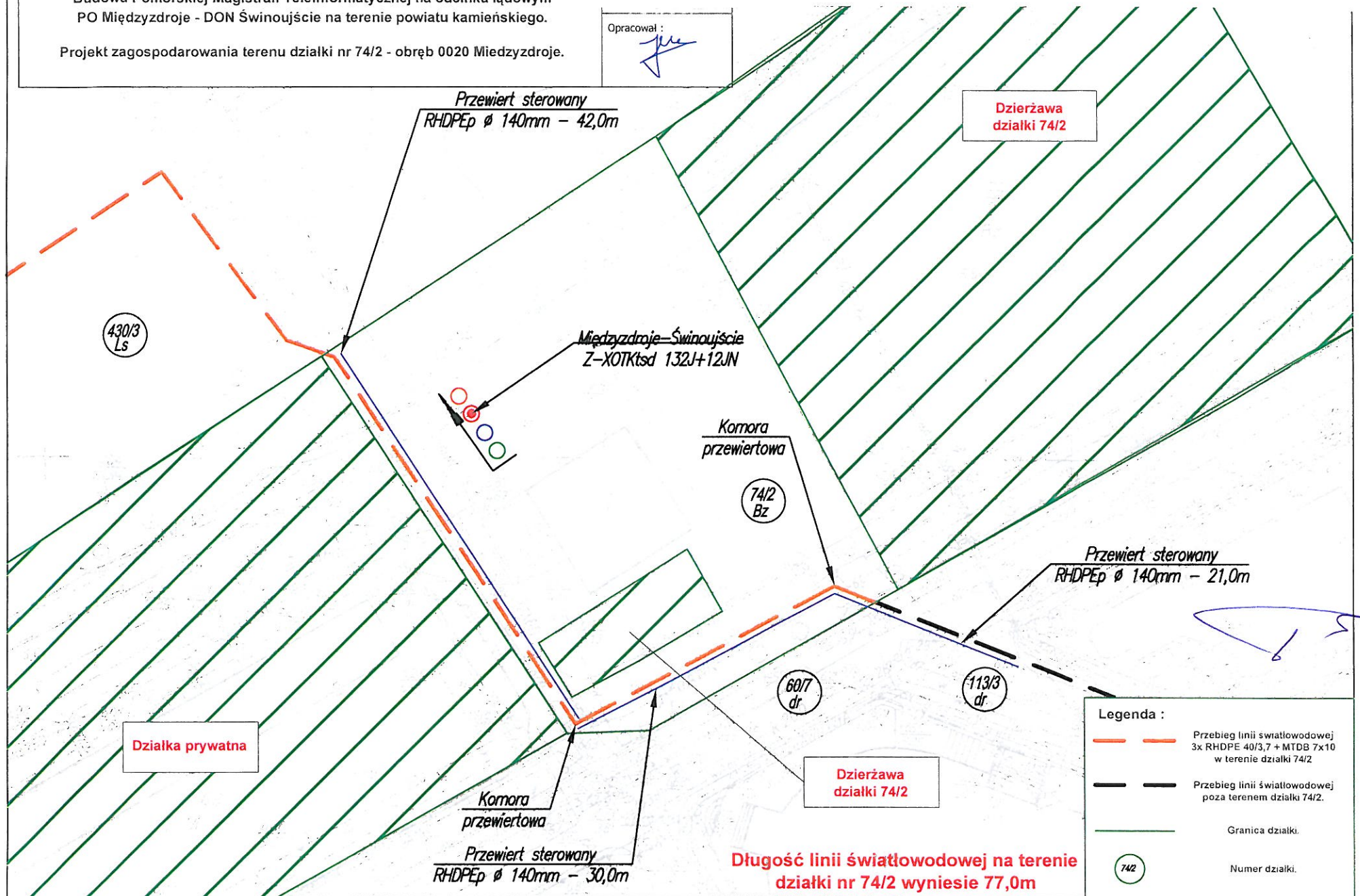
	Przebieg linii światłowodowej 3x RHDPE 40/3,7 + MTDB 7x10 w terenie działki 74/2
	Przebieg linii światłowodowej poza terenem działki 74/2.
	Granica działki.
	Numer działki.

  	<p><b>Rys.1</b> Ark. 2/2</p>
	<p>skala: 1 : 500</p> <p>Opracował : </p>
<p>Budowa Pomorskiej Magistrali Teleinformatycznej na odcinku lądowym PO Międzyzdroje - DON Świnoujście na terenie powiatu kamieńskiego.</p> <p>Projekt zagospodarowania terenu działki nr 158 - obręb 0021 Międzyzdroje.</p>	





Budowa Pomorskiej Magistrali Teleinformatycznej na odcinku lądowym  
PO Międzyzdroje - DON Świnoujście na terenie powiatu kamieńskiego.

Projekt zagospodarowania terenu działki nr 74/2 - obręb 0020 Międzyzdroje.

Opracował :

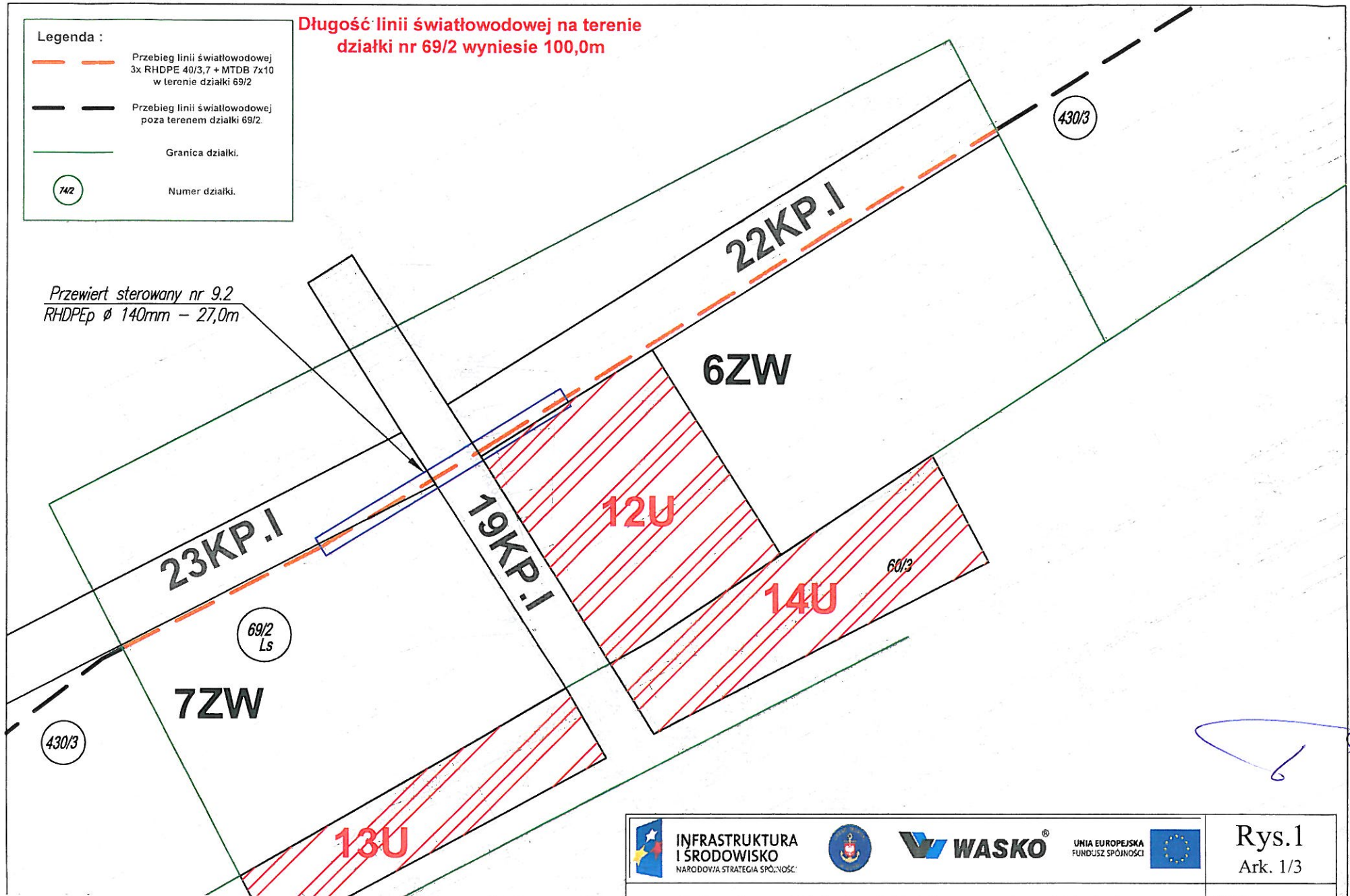






Legenda :

-  Przebieg linii światłowodowej 3x RHDPE 40/3,7 + MTDB 7x10 w terenie działki 69/2
-  Przebieg linii światłowodowej poza terenem działki 69/2.
-  Granica działki.
-  Numer działki.

**Długość linii światłowodowej na terenie działki nr 69/2 wyniesie 100,0m**

Przewiert sterowany nr 9.2  
RHDPEp  $\varnothing$  140mm - 27,0m



 <b>INFRASTRUKTURA I ŚRODOWISKO</b> <small>NARODOWA STRATEGIA SPÓJNOŚĆ</small>	 <b>WASKO</b> <sup>®</sup>	 <b>UNIA EUROPEJSKA</b> <small>FUNDUSZ SPÓJNOŚCI</small>	<b>Rys.1</b> Ark. 1/3
Budowa Pomorskiej Magistrali Teleinformatycznej na odcinku lądowym PO Międzyzdroje - DON Świnoujście na terenie powiatu kamieńskiego.			skala: 1 : 500
Projekt zagospodarowania terenu działki nr 69/2 - obręb 0020 Międzyzdroje.			Opracował :  Zbigniew Gmurski

Załącznik mapowy do uchwały Nr L / 498 / 2014  
Rady Miejskiej w Międzyzdrojach z dnia 27 marca 2014 r.  
w sprawie wyrażenia zgody na ustanowienie służebności przesyłu