

**Uchwała Nr LXI/597/14
Rady Miejskiej w Międzyzdrojach
z dnia 13 listopada 2014r.**

w sprawie zaopiniowania zweryfikowanej propozycji planu aglomeracji Wapnica

Na podstawie art. 18 ust. 2 pkt 15 ustawy z dnia 8 marca 1990r. o samorządzie gminnym (tekst jednolity: Dz.U. z 2013r. poz. 594, poz. 645 i poz. 1318, z 2014r. poz. 379 i poz. 1072), w związku z art. 43 ust. 2b ustawy z dnia 18 lipca 2001r. Prawo wodne (tekst jednolity: Dz.U. z 2012r. poz. 145, poz. 951 i poz.1513, z 2013r. poz.21 i poz.165, z 2014r. poz. 659, poz.850 i poz.1146) i § 4 pkt 4 rozporządzenia Ministra Środowiska z dnia 22 lipca 2014r. w sprawie sposobu wyznaczania obszaru i granic aglomeracji (Dz.U. z 2014r. poz. 995), uchwala się, co następuje:

§ 1. Opiniuje się pozytywnie zweryfikowaną przez Marszałka Województwa Zachodniopomorskiego propozycję planu aglomeracji Wapnica, przesłaną z pismem z dnia 23 października 2014r., znak: WOŚ.II.7310.6.3.2014.MU.

§ 2. Wykonanie uchwały powierza się Burmistrzowi Międzyzdrojów.

§ 3. Uchwała wchodzi w życie z dniem podjęcia.



PRZEWODNICZĄCY
RADY MIEJSKIEJ
Jan Magda

Uzasadnienie

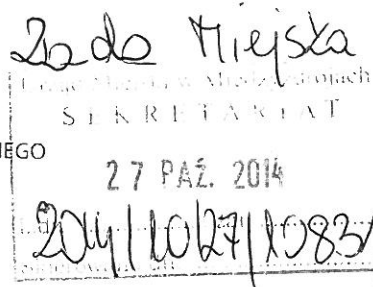
Zgodnie z art. 43 ust. 2b ustawy z dnia 18 lipca 2001r. Prawo wodne, aglomerację o równoważnej liczbie mieszkańców powyżej 2000 wyznacza marszałek województwa, m.in. po zasięgnięciu opinii zainteresowanej gminy.

Burmistrz Międzyzdrojów wystąpił z wnioskiem o likwidację aglomeracji Wapnica wyznaczonej rozporządzeniem nr 31/2006 Wojewody Zachodniopomorskiego z dnia 22 lutego 2006r. w sprawie wyznaczenia aglomeracji Wapnica i wyznaczenie aglomeracji Wapnica o równoważnej liczbie mieszkańców 2049.

Stosownie do § 4 pkt 4 rozporządzenia Ministra Środowiska z dnia 22 lipca 2014r. w sprawie sposobu wyznaczania obszaru i granic aglomeracji, zweryfikowana przez Marszałka Województwa Zachodniopomorskiego propozycja planu aglomeracji Wapnica, z pismem z dnia 23 października 2014r., znak: WOŚ.II.7310.6.3.2014.MU, została przesłana do zaopiniowania przez radę gminy.



MARSZAŁEK
WOJEWÓDZTWA
ZACHODNIOPOMORSKIEGO



Szczecin, 23 października 2014 r.

WOŚ.II.7310.6.3.2014.MU

wprzysiężo 23.10.2014 r.
[Signature]

Rada Miejska w Międzyzdrojach
ul. Książąt Pomorskich 5
72-500 Międzyzdroje

Uprzejmie informuję, że sejmik województwa, zgodnie z art. 43 ust. 2a ustawy z dnia 18.07.2001r. Prawo wodne (Dz. U. z 2012 r. poz. 145 ze zm.), jest zobowiązany – w drodze uchwały - do wyznaczenia granic aglomeracji o równoważnej liczbie mieszkańców powyżej 2000. W myśl przywołanego przepisu, aglomeracje wyznacza się po uzgodnieniu z właściwym dyrektorem regionalnego zarządu gospodarki wodnej i właściwym regionalnym dyrektorem ochrony środowiska, po zasięgnięciu opinii zainteresowanych gmin. Wykaz aglomeracji stanowi integralną część Krajowego programu oczyszczania ścieków komunalnych.

Wniosek Burmistrza Międzyzdrojów o wyznaczenie aglomeracji Wapnica oraz likwidacji aglomeracji Wapnica wyznaczonej rozporządzeniem Nr 31/2006 Wojewody Zachodniopomorskiego z dnia 22.02.2006r. Przewodniczący Sejmiku Województwa Zachodniopomorskiego przekazał do załatwienia Marszałkowi Województwa Zachodniopomorskiego. W związku z powyższym, Wydział Ochrony Środowiska Urzędu Marszałkowskiego prosi o zaopiniowanie zweryfikowanego projektu planu aglomeracji Wapnica.

Jednocześnie informuję, że w dniu 23.10.2014r. zweryfikowany projekt planu aglomeracji Wapnica został przesłany do:

- uzgodnienia do Regionalnego Zarządu Gospodarki Wodnej w Szczecinie
- uzgodnienia do Regionalnego Dyrektora Ochrony Środowiska w Szczecinie.

Otrzymują:

1. adresat
Załącznik: 1 egz. planu aglomeracji
2. a/a

Do wiadomości:

1. Burmistrz Międzyzdrojów
72-500 Międzyzdroje, ul. Książąt Pomorskich 5

z up. MARSZAŁKOWSKI WOJEWÓDZTWA
[Signature]
Marszałek
Dyrektor
Wydziału Ochrony Środowiska

Urząd Marszałkowski Województwa Zachodniopomorskiego
Wydział Ochrony Środowiska

Adres siedziby:
ul. Starzyńskiego 3-4, 70-506 Szczecin
tel.: (+48 91) 44 10 200, fax: (+48 91) 48 92 141
srodowisko@wzp.pl

Adres korespondencyjny:
Urząd Marszałkowski Województwa Zachodniopomorskiego
ul. Korsarzy 34, 70-540 Szczecin
www.wzp.pl

Propozycja planu Aglomeracji Wapnica

powiat kamieński


województwo zachodniopomorskie



BBF Sp. z o.o.



Związek Gmin Wyspy Wolin



Gmina Międzyzdroje

Część opisowa

1. Podstawowe informacje na temat aglomeracji

1. Nazwa aglomeracji: **Agglomeracja Wapnica (ID: PLZA095N)**
2. RLM aglomeracji: **2 049**
3. Gmina wiodąca w aglomeracji: **Gmina Międzyzdroje**
4. Gminy w aglomeracji: Wykaz miejscowości w aglomeracji: **Wapnica, Zalesie, Wicko, Kępa, Trzciogowo, Lubin**

2. Adres wnioskodawcy (gminy, gminy wiodącej w aglomeracji)

Miejscowość: Międzyzdroje	Ulica, nr: ul. Książąt Pomorskich 5
Gmina: Międzyzdroje	Powiat: kamieński
Województwo: zachodniopomorskie	
Telefon/Fax: 91 32 75 631 / 91 32 75 630	
e-mail do kontaktu bieżącego: zgww@pro.onet.pl ; um_ewascholz@miedzzyzdroje.pl	

3. Imię/nazwisko/stanowisko/tel./fax osoby wskazanej do kontaktowania się w sprawach złożonego wniosku

Ewa Scholz, Kierownik referatu, 91 32 75 656 / 91 3275630 Małgorzata Brodowska/Kierownik ds. Inwestycji Związku Gmin Wyspy Wolin/ 0-91-32-80-189

Propozycję planu aglomeracji, w rozumieniu art. 43 ust. 4a ustawy z dnia 18 lipca 2001 r. - Prawo wodne (Dz. U. z 30. 05. 2014 r. poz. 850) opracowano zgodnie z rozporządzeniem Ministra Środowiska z dnia 22 lipca 2014 r. w sprawie sposobu wyznaczania obszaru i granic aglomeracji (Dz. U. poz. 995).

4. Dokumenty stanowiące podstawę do wyznaczenia aglomeracji

Lp.	Wyszczególnienie
1	2
1	miejscowe plany zagospodarowania przestrzennego: <ul style="list-style-type: none"> ▪ Numer Uchwały Rady Miejskiej w Międzyzdrojach XXXI/363/05 z dnia 21.04.2005r. Publikacja Dz. Urz. Woj. zachodniopomorskiego Nr 46, poz. 1092 z dnia 06 czerwca 2005r.
2	studium uwarunkowań i kierunków zagospodarowania przestrzennego gminy: <ul style="list-style-type: none"> ▪ Rady Miejskiej w Międzyzdrojach Uchwała Nr LV/573/10 z dnia 29.06.2010 roku.
3	decyzje o ustaleniu lokalizacji inwestycji celu publicznego: -
4	wieloletnie plany rozwoju i modernizacji urządzeń wodociągowych i kanalizacyjnych: Poziom dostępu do usług wodociągowo-kanalizacyjnych w gminie Międzyzdroje wyznaczają opracowania studium uwarunkowań i kierunków zagospodarowania przestrzennego gminy



oraz miejscowego planu zagospodarowania przestrzennego gminy. Gmina Międzyzdroje nie posiada wieloletnich planów rozwoju i modernizacji urządzeń wodociągowych i kanalizacyjnych.

5. Opis sieci kanalizacyjnej

4.1. Informacje na temat istniejącej kanalizacji oraz liczby mieszkańców i turystów obsługiwanych przez tę sieć oraz oczyszczalnię ścieków

Wykaz – lista miejscowości aglomeracji, w których eksploatowana jest sieć kanalizacji komunalnej (sanitarnej i ogólnospławnej):

W skład aglomeracji wchodzi pięć miejscowości położonych na terenie gminy Międzyzdroje.

Nazwa miejscowości	Ilość mieszkańców
Wapnica	454
Zalesie	0
Wicko	174
Kępa	0
Trzciągowo	12
Lubin	440
Σ	1080

Źródło: UM w Międzyzdrojach „Wykaz ilości mieszkańców” 2014-04-08

Lp.	Kanalizacja istniejąca	Długość [km]	Liczba osób korzystających z istniejącej kanalizacji		
			mieszkańcy	zarejestrowane miejsca noclegowe	sumaryczna liczba osób [kol 4 + kol 5]
1	2	3	4	5	6
1	Sanitarna grawitacyjna	12,4	895	969	1864
2	Sanitarna tłoczna	3,6			
3	Ogólnospławna grawitacyjna	-			
4	Ogólnospławna tłoczna	-			
Razem		16,0	895	969	1864

4.2. Informacje na temat planowanej do budowy kanalizacji w celu dostosowania aglomeracji do warunków określonych w Dyrektywie Rady z dnia 21 maja 1991 r. dotyczącej oczyszczania ścieków komunalnych (91/271/EWG) oraz liczby mieszkańców i turystów, którzy będą obsługiwani przez tę sieć oraz oczyszczalnię ścieków.

4.2.1. Sieć kanalizacyjna o wskaźniku długości sieci nie mniejszym niż 120 osób na km sieci.



Wykaz – lista miejscowości/obszarów aglomeracji w obrębie, których planuje się budowę sieci kanalizacji sanitarnej o wskaźniku długości sieci nie mniejszym niż 120 osób na km sieci:

Na terenie proponowanej aglomeracji nie przewiduje się budowę sieci sanitarnej o wskaźniku koncentracji mniejszym niż 120 [os./km].

4.2.2. Sieć kanalizacyjna o wskaźniku długości sieci nie mniejszym niż 90 osób na km sieci (kanalizacja zlokalizowana na terenie o 1% spadku lub w strefach ochronnych)

Wykaz – lista miejscowości/obszarów aglomeracji, w obrębie, których planuje się budowę sieci kanalizacji sanitarnej o wskaźniku długości sieci nie mniejszym niż 90 osób na km sieci:

Nazwa miejscowości	Zestawienie zadań inwestycyjnych planowanej budowy sieci kanalizacyjnej
Lubin	<ul style="list-style-type: none"> ▪ ul. Wikingów i ul. Boczna 350m – kanalizacja grawitacyjna 230m – kanalizacja tłoczna;

Lp.	Kanalizacja planowana do realizacji	Długość [km]	Liczba osób, które będą obsługiwane przez planowaną do budowy kanalizację		
			mieszkańcy	zarejestrowane miejsca noclegowe	sumaryczna liczba osób [kol 4 + kol 5]
1	2	3	4	5	6
1	Sanitarna grawitacyjna	0,35	55	0	55
2	Sanitarna tłoczna	0,23			
Razem		0,58	55	0	55

Uwaga: Na terenie planowanej sieci kanalizacyjnej znajduje się obszar NATURA 200 Wolin i Uznam.

Obliczenie wskaźnika długości sieci dla planowanej do wykonania sieci kanalizacyjnej (dla obszaru o wskaźniku długości sieci nie mniejszym niż 90 osób na km sieci)	
Długość sieci kanalizacyjnej planowanej do wykonania [kol. 3]	0,58
Sumaryczna liczba mieszkańców oraz turystów, którzy będą obsługiwani przez planowaną do budowy sieć kanalizacyjną [kol. 6]	55
Wskaźnik długości sieci = sumaryczna liczba mieszkańców oraz turystów [kol. 6]/długość sieci kanalizacyjnej planowanej do wykonania [kol. 3]	95

4.3. Informacje na temat kanalizacji oraz liczby mieszkańców i turystów obsługiwanych przez sieć kanalizacyjną oraz oczyszczalnię ścieków po dostosowaniu aglomeracji do warunków określonych w Dyrektywie Rady z dnia 21 maja 1991 r. dotyczącej oczyszczania ścieków komunalnych (91/271/EWG).



Wykaz – lista miejscowości/obszarów aglomeracji w obrębie, których będzie funkcjonowała sieć kanalizacji sanitarnej zgodnie z Dyrektywą 91/271/EWG:

Nazwa miejscowości	Obszar aglomeracji
Wapnica	Przebieg granicy aglomeracji przedstawia załącznik mapowy.
Zalesie	
Wicko	
Kępa	
Trzciągowo	
Lubin	

Lp.	Kanalizacja	Długość [km]	Liczba osób korzystających z kanalizacji po dostosowaniu aglomeracji do warunków określonych w Dyrektywie 91/271/EWG		
			mieszkańcy	zarejestrowane miejsca noclegowe	sumaryczna liczba osób [kol 4 + kol 5]
1	2	3	4	5	6
1	Sanitarna grawitacyjna	12,75	950	969	1919
2	Sanitarna tłoczna	3,83			
3	Ogólnospławna grawitacyjna	-			
4	Ogólnospławna tłoczna	-			
Razem		16,58	950	969	1919

5. Opis gospodarki ściekowej

5.1. Informacje na temat oczyszczalni ścieków.

Nazwa oczyszczalni ścieków: Wapnica (ID: PLZA095N)	
Lokalizacja: Oczyszczalnia ścieków zlokalizowana jest w zachodniej części miejscowości Wapnica, po południowo-zachodniej stronie ulicy Turkusowej, prowadzącej do centrum miasta. Oczyszczalnia ścieków zlokalizowana jest na działce nr 180. Teren działek położony jest na obszarze NATURA2000.	
Miejscowość [kod pocztowy]: 72-500 Wapnica	Ulica, nr: Turkusowa
Gmina: Międzyzdroje	Powiat: kamieński
Województwo: zachodniopomorskie	
Telefon: 91 32 80 247	Fax: 91 32 82 550
e-mail do kontaktów bieżących: bieżących: zwik@pro.onet.pl, tj.zwik@wp.pl	
Decyzja pozwolenie wodnoprawne na odprowadzanie ścieków oczyszczonych	
Organ, który wydał decyzję: Starosta Kamieński	



Numer decyzji: BOŚ.FK-T.6223-05-3/09	Data wydania: 07.04.2009r.	Termin ważności do: 06.04.2019r.
Przepustowość oczyszczalni:		
Średnia [m ³ /d]: w miesiącach: czerwiec, lipiec i sierpień 600 w pozostałych miesiącach 300	Maksymalna roczna [m ³ /a]: 136.500	

Rodzaj i ilość ścieków dostarczanych siecią kanalizacyjną oraz taborem asenizacyjnym:		
Ścieki dopływające siecią kanalizacyjną [m ³ /d]: 167		
Ścieki dowożone [m ³ /d]: 0		
Aktualne obciążenie oczyszczalni:		
Średnie [m ³ /d]: 167	Ilość ścieków oczyszczonych w roku poprzednim [m ³ /a]: 61 000	
Średnio w pozostałych miesiącach [% przepustowości]: 56%		
Przewidywane obciążenie oczyszczalni po zrealizowaniu planowanego zakresu sieci kanalizacji sanitarnej:		
Średnie [m ³ /d]: 167	Przewidywana ilość ścieków oczyszczonych w roku [m ³ /a]: 61 000	
Średnio w pozostałych miesiącach [% przepustowości]: 56%		

Wartości wskaźników zanieczyszczeń ścieków surowych		
Wskaźnik	Wartość (średnioroczna z pomiarów)	Uwagi
1	2	3
BZT ₅ [mgO ₂ /l]	190	Dane z KPOŚ z rok 2013
ChZT _{Cr} [mgO ₂ /l]	352	
Zawiesina ogólna [mg/l]	180	
Fosfor ogólny [mgP/l]	8	
Azot ogólny [mgN/l]	85	

Wartości wskaźników lub % redukcji zanieczyszczeń ścieków oczyszczonych		
Wskaźnik	Wartość (średnioroczna z pomiarów)	% redukcji
1	2	3
BZT ₅ [mgO ₂ /l]	3	98
ChZT _{Cr} [mgO ₂ /l]	39	89
Zawiesina ogólna [mg/l]	5	97
Fosfor ogólny [mgP/l]	1	88
Azot ogólny [mgN/l]	10	88

Odbiornik ścieków oczyszczonych zgodnie z pozwoleniem wodnoprawnym:



<p>Nazwa odbiornika ścieków:</p> <p>I rzędu: Zalew Szczeciński</p> <p>II rzędu: Jezioro Wicko Wielkie – odbiornik bezpośredni</p>

Typ oczyszczalni ścieków ¹	
B - oczyszczalnia biologiczna spełniająca standardy odprowadzanych ścieków	X
non B - oczyszczalnia biologiczna niespełniająca standardów odprowadzanych ścieków	
PUB1 - oczyszczalnia biologiczna z podwyższonym usuwaniem związków azotu (N), fosforu (P) spełniająca standardy odprowadzanych ścieków dla aglomeracji $\geq 100\ 000$ RLM	
non PUB1 - oczyszczalnia jw. niespełniająca standardów odprowadzanych ścieków w zakresie usuwania N i/lub P	
PUB2 - oczyszczalnia biologiczna z podwyższonym usuwaniem związków azotu (N), fosforu (P) spełniająca standardy odprowadzanych ścieków dla aglomeracji $< 100\ 000$ RLM	
non PUB2 - oczyszczalnia jw. niespełniająca standardów odprowadzanych ścieków w zakresie usuwania N i/lub P	

Podstawowe informacje na temat zamierzeń inwestycyjnych z zakresu rozbudowy lub modernizacji oczyszczalni:


Nie planuje się rozbudowy oraz modernizacji oczyszczalni ścieków w Wapnicy.

5.2. Informacje dotyczące indywidualnych systemów oczyszczania ścieków obsługujących mieszkańców aglomeracji

Podstawowe informacje na temat istniejących indywidualnych systemów oczyszczania ścieków oraz zamierzeń inwestycyjnych w tym zakresie:

Na obszarze planowanej aglomeracji znajdują się dwie przydomowe oczyszczalnie ścieków, z której korzysta osiem osób oraz zbiorniki bezodpływowe, z których korzysta 122 osoby. Zgodnie z interpretacją dyrektywy 91/271/EWG oczyszczalnia przydomowa zapewnia ten sam poziom ochrony środowiska jak oczyszczalnia obsługująca aglomerację. Ścieki bytowo-gospodarcze ze zbiorników na bieżąco są opróżniane taborem asenizacyjnym przez podmiot posiadający zezwolenie na prowadzenie działalności w zakresie opróżniania zbiorników bezodpływowych i transportu nieczystości ciekłych z terenu Gminy Międzyzdroje; ścieki transportowane są do punktu zlewnego zlokalizowanego na terenie oczyszczalni w Międzyzdrojach. Ilość ścieków dostarczanych do punktu zlewnego wynosi 3000 [m³/rok]. Właściciele nieruchomości wyposażonych w zbiorniki, sukcesywnie przyłączają nieruchomości do istniejącej sieci kanalizacyjnej.

¹ Znakiem „X” zaznaczyć właściwą odpowiedź



- 5.3. Informacje o ilości i składzie jakościowym ścieków przemysłowych odprowadzanych przez zakłady do systemu kanalizacji zbiorczej.

Wykaz zakładów przemysłowych podłączonych do systemu kanalizacji zbiorczej:

Na obszarze proponowanej aglomeracji brak jest zakładów przemysłowych. W związku z tym nie zamieszczono informacji.

- 5.4. Informacje o zakładach, których podłączenie do systemu kanalizacji zbiorczej jest planowane.

Wykaz zakładów przemysłowych planowanych do podłączenia do systemu kanalizacji zbiorczej:

Na obszarze proponowanej aglomeracji nie przewiduje się powstanie znaczących zakładów przemysłowych. W związku z tym nie zamieszczono informacji.

- 5.5. Uzasadnienie określonej dla aglomeracji równoważnej liczby mieszkańców.

Wyszczególnienie	RLM
Liczba mieszkańców oraz turystów korzystających z istniejącej sieci kanalizacyjnej [kol. 6 pkt 4.1]	1864
Liczba mieszkańców oraz turystów, którzy będą korzystali z planowanej do budowy sieci kanalizacyjnej [pkt. 4.2.1 + kol. 6 pkt 4.2.2]	55
Równoważna Liczba Mieszkańców wynikająca z dobowego ładunku ścieków odprowadzanych przez zakłady przemysłowe korzystające z istniejącej sieci kanalizacyjnej [pkt 5.3 / 60 g/d]	0
Równoważna Liczba Mieszkańców wynikająca z dobowego ładunku ścieków, który będzie odprowadzanych przez zakłady przemysłowe planowane do podłączenia do sieci kanalizacyjnej [pkt 5.4 / 60 g/d]	0
Liczba mieszkańców oraz turystów korzystających z indywidualnych systemów oczyszczania ścieków komunalnych	130
Równoważna Liczba Mieszkańców RLM	2049

6. Informacje o strefach ochronnych ujęć wody obejmujących tereny ochrony bezpośredniej i tereny ochrony pośredniej zawierające oznaczenie aktu prawa miejscowego lub decyzje ustanawiające te strefy oraz zakazy, nakazy i ograniczenia obowiązujące na tych terenach.

Na terenie aglomeracji Wapnica oraz w całej gminie Międzyzdroje na podstawie danych uzyskanych z Regionalnego Zarządu Gospodarki Wodnej w Szczecinie nie ma ustanowionych stref ochrony ujęcia wody podziemnej oraz powierzchniowej.



7. Informacje o obszarach ochronnych zbiorników wód śródlądowych zawierające oznaczenie aktu prawa miejscowego ustanawiającego te obszary oraz zakazy, nakazy i ograniczenia obowiązujące na tych obszarach.

Na obszarze województwa zachodniopomorskiego w granicach administracyjnych Regionalnego Zarządu Gospodarki Wodnej w Szczecinie, które obejmują aglomerację Wapnica nie ustanowiono obszarów ochronnych zbiorników wód śródlądowych.

8. Informacje o formach ochrony przyrody zawierającą nazwę formy ochrony przyrody oraz wskazanie aktu prawnego uznającego określony obszar za formę ochrony przyrody.

Na terenie proponowanej aglomeracji Wapnica znajdują się następujące formy ochrony przyrody:

1. Natura2000:

- *Delta Świny (kod obszaru PLB320002) – obszar specjalnej ochrony ptaków wyznaczony rozporządzeniem Ministra Środowiska z dnia 12 stycznia 2011 w sprawie obszarów specjalnej ochrony ptaków (Dz. U. z 2011r. Nr 25, poz. 133, z późn. zm.), położony na polskich obszarach morskich stanowiących morskie wody wewnętrzne (zgodnie z art. 2 i 4 ustawy z dnia 21 marca 1991r. o obszarach morskich Rzeczypospolitej Polskiej i administracji morskiej – Dz. U. z 2003r. Nr 153, z późn. zm.) oraz na terenie gmin: Świnoujście oraz Międzyzdroje.*

Obszar obejmuje wsteczną deltę Świny wraz z częścią przyległych wód Zalewu Szczecińskiego, fragment przyległej nizinnej części wyspy Wolin oraz część wyspy Uznam, położoną na zachód od Kanału Piastowskiego. Wsteczna delta Świny, stanowiąca geomorfologiczny i krajobrazowy unikat w skali europejskiej, została utworzona przez wody morskie wdzierające się podczas wezbrań przez ujściowy odcinek Świny do Zalewu Szczecińskiego. Delta rozciąga się pomiędzy leżącymi na Półwyspie Przytorskim miejscowościami Przytór i Łunowo, stanowiącymi obecnie dzielnicę Świnoujścia, a położonym na krawędzi wysoczyzny morenowej Lubinem. Deltę tworzy archipelag kilkudziesięciu bagnistych wysp, poprzedzielanych ramionami Świny, pokrytych trzcinowiskami i podmokłymi słonawymi łąkami. Łącznie ponad 70% powierzchni otwartej wysp zajmują najlepiej w kraju zachowane zbiorowiska słonaw, czyli halofilnych szuwarów. Największe z tych wysp to Wielki i Mały Krzek, Łądko, Wiszowa Kępa, Gęsia Kępa, Warnie Kępy, Koński Smug, Wydrza Kępa i Koprzywskie Łęgi. Podobny charakter ma również bagnisty półwysep z kompleksem Drożkowych Łąk, położony pomiędzy stanowiącym zatoki Zalewu Szczecińskiego jeziorami Wicko Małe i Wicko Wielkie. Na znajdujących się w granicach obszaru zalesionych fragmentach wysp Uznam i Wolin dominują olsy i ubogie bory sosnowe.

Obszar Deltę Świny występuje na proponowanej aglomeracji Wapnica w południowo-zachodniej części.

- *Wolin i Uznam (kod obszaru PLH320019) – obszar mający znaczenie dla wspólnoty (zgodnie z art. 25 ust.1 pkt 3 ustawy z dnia 16 kwietnia 2004r. o ochronie przyrody), na podstawie Decyzji wykonawczej Komisji z dnia 16 listopada 2012r. w sprawie przyjęcia szóstego zaktualizowanego wykazu terenów mających znaczenie dla Wspólnoty składających się na kontynentalny region biogeograficzny (notyfikowana jako dokument nr C(2012) 8135 (2013/23/UE) (Dz. Urz. UE L 24/58 z 26.01.2013r.).*

Obszar stanowi samodzielną jednostkę fizyczno-geograficzną, tj. mezoregion wysp Uznam



i Wolin. Wyspy oddziela od siebie cieśnina Świny, zaś od lądu na zachodzie po stronie niemieckiej Piana, na wschodzie natomiast Dziwna. Obejmuje dwie wyspy: Wolin i Uznam, razem z 5-cio kilometrowym pasem wód przybrzeżnych pomiędzy Karnolicami i Lubinem (500 m szerokości; wody są płytkie do 1,5 m). Krajobraz ukształtował się dopiero w okresie postglacjalnym; obejmuje takie utwory, jak moreny czołowe i denne. Jądra obu wysp tworzą wzniesienia morenowe, osiągające 115 m n.p.m. i opadające w kierunku morza i Zalewu Szczecińskiego wysokimi falezami. Do wypiętrzeń morenowych przylegają usypane przez fale morskie szeregi piaszczystych niewysokich wałów, tworzące bądź to tereny równinne, bądź o bardziej zróżnicowanej konfiguracji obszary wydmy o różnym stopniu zaawansowania rozwoju szaty roślinnej. Często spotyka się tu ogromne głązy narzutowe. Charakterystyczne dla tego obszaru są wysokie klify, oraz białe i szare wydmy. Część z nich porośnięta jest lasem, stosunkowo mało zmienionym przez działalność człowieka. Ogólnie, lasy zajmują ponad 30 % pow. wyspy, w większości są to bory sosnowe. Najciekawsze ze zbiorowisk leśnych to buczyna pomorska (*Melico Fagetum*) i mieszane lasy bukowo-dębowo-sosnowe (*Fago-Quercetum*). Ciekawym fragmentem ostoi jest delta rzeki Świny, obejmująca naturalne i sztuczne kanały oraz liczne wyspy z torfowiskami, łąki, trzcinowiska i małe pola; są tam także płaty lasów olszowych. W ostoi znajduje się też kilka jezior, głównie eutroficznych. Obszar Wolin i Uznam występuje na całej powierzchni proponowanej Aglomeracji Wapnica.

- **Woliński Park Narodowy utworzony 3 marca 1960 roku na mocy Rozporządzenia Rady Ministrów Dz. U. Nr14, poz.79, z 1960r. obejmuje ochroną część największej polskiej wyspy – Wolin (woj. zachodniopomorskie).**

Szczególne walory Parku to: najpiękniejszy odcinek polskiego wybrzeża klifowego, dobrze zachowane lasy bukowe, unikalna - wyspiarska delta Świny, przybrzeżny pas wód Bałtyku. Do roku 1996 Park zajmował powierzchnię 4691 ha, kiedy to udało się włączyć w jego granice obszar 1 mili morskiej wód przybrzeżnych Bałtyku, archipelag wysp we wstecznej delcie Świny wraz z otaczającymi je wodami Zalewu Szczecińskiego. Od tego momentu Woliński Park Narodowy stał się pierwszym w Polsce parkiem morskim. Obecna powierzchnia Parku wynosi 10937 ha, w tym ekosystemy leśne zajmują 4648,53 ha (42,50 % powierzchni Parku), ekosystemy wodne 4681,41 ha (42,80%) i ekosystemy lądowe nieleśne 1607,46 ha (14,70 %). Ochroną ściśłą objęto obszary o łącznej powierzchni 498,72 ha (4,56 %).

2. Pomniki przyrody:

- Lipa drobnolistna *Tilia cordata* Mill, Lubin obręb 24, dz. nr 149, symbol użytku: Bi, rośnie na terenie cmentarza komunalnego przy ulicy Dobrej.
- Topola czarna (1) *Populus nigra* L, Lubin obręb 24, dz. nr 2/1, symbol użytku: Lz-RVI, przy ulicy Głównej.
- Topola czarna (2) *Populus nigra* L, Lubin obręb 24, dz. nr 2/1, symbol użytku: Lz-RVI, Przy ulicy Głównej.
- Dąb szypułkowy *Quercus robur* L, Lubin obręb 24, dz. nr 10, symbol użytku: dr, pas drogi powiatowej-ulica Główna.
- Babka proszalna Lipa drobnolistna *Tilia cordata* Mill, Lubin obręb 24, dz. nr 114, symbol użytku: Bi, przy kościele ulicy Głównej.
- Dąb szypułkowy *Quercus robur* L, Lubin obręb 24, dz. nr 67/1, symbol użytku: B-RV, przy ul. Głównej 46.



BBF Sp. z o.o.



Związek Gmin Wyspy Wolin



Gmina Międzyzdroje

- "ORLIK (1) Dąb szypułkowy Quercus robur L", Wapnica obręb 23, dz. nr 230/1, symbol użytku: dr, róg ulicy Jodłowej i Turkusowej.
- "ORLIK (2) Dąb szypułkowy Quercus robur L", Wapnica obręb 23, dz. nr 230/1, symbol użytku: dr, róg ulicy Jodłowej i Turkusowej.
- "ORLIK (3) Dąb szypułkowy Quercus robur L", Wapnica obręb 23, dz. nr 230/1, symbol użytku: dr, skrzyżowanie ulic Jodłowej i Turkusowej.
- "PERUN Dąb szypułkowy Quercus robur L", Wapnica obręb 23, dz. nr 120, symbol użytku: B, przy ul. Turkusowej 13d.
- "PRASTARY Dąb szypułkowy Quercus robur L", Wapnica obręb 23, dz. nr 121/2, symbol użytku: R-V, przy ulicy Turkusowej.
- "TURKUSY (1) Cis pospolity Taxus baccata L", Wapnica obręb 23, dz. nr 154/9, symbol użytku: B, przy ul. Turkusowej 20.
- "TURKUSY (2) Cis pospolity Taxus baccata L", Wapnica obręb 23, dz. nr 154/9, symbol użytku: B, przy ul. Turkusowej 20.
- "TURKUSY (3) Cis pospolity Taxus baccata L", Wapnica obręb 23, dz. nr 154/9, symbol użytku: B, przy ul. Turkusowej 20.
- "TURKUSY (4) Cis pospolity Taxus baccata L", Wapnica obręb 23, dz. nr 154/8, symbol użytku: Bi, przy ul. Turkusowej 20a.
- "TURKUSY (5) Cis pospolity Taxus baccata L", Wapnica obręb 23, dz. nr 154/8, symbol użytku: Bi, przy ul. Turkusowej 20a.
- "TURKUSY (6) Cis pospolity Taxus baccata L", Wapnica obręb 23, dz. nr 154/8, symbol użytku: Bi, przy ul. Turkusowej 20a.
- Cis pospolity (1) Taxus baccata L, Wapnica obręb 23, dz. nr 144/10, symbol użytku: Lz-RVI, przy ul. Turkusowej 22e.
- Cis pospolity (2) Taxus baccata L, Wapnica obręb 23, dz. nr 144/10, symbol użytku: Lz-RVI, przy ul. Turkusowej 22e.

9. Lista sprawdzająca poprawność wykonania części graficznej.

Lp.	Wyszczególnienie	Tak	Nie	Nie dotyczy
1	2	3	4	5
1	Część graficzna została wykonana na mapie topograficznej w skali 1:10 000, a w przypadku jej braku - w skali 1:25 000.	X		
2	Oznaczono granice obszaru proponowanej aglomeracji (obszar objęty i przewidziany do objęcia zasięgiem systemu kanalizacji zbiorczej).	X		



BBF Sp. z o.o.



Związek Gmin Wyspy Wolne





Gmina Międzyzdroje

3	Oznaczono znajdujące się na terenie aglomeracji oczyszczalnie ścieków komunalnych, do których odprowadzane (bądź odprowadzane będą) są ścieki komunalne.	X		
4	Oznaczono granice administracyjne gminy zgodne z danymi z państwowego rejestru granic.	X		
5	Oznaczono granice stref ochronnych ujęć wody obejmujących tereny ochrony bezpośredniej i tereny ochrony pośredniej.			X
6	Oznaczono granice obszarów ochronnych zbiorników wód śródlądowych.			X
7	Oznaczono granice terenów objętych formami ochrony przyrody w rozumieniu ustawy z dnia 16 kwietnia 2004 r. o ochronie przyrody lub obszarów mających znaczenie dla Wspólnoty, znajdującego się na liście, o której mowa w art. 27 ust. 1 tej ustawy.	X		
8	Określono skalę planu w formie liczbowej i liniowej.	X		
9	Część graficzna mapa została podpisana przez osobę upoważnioną do reprezentowania gminy (gminy wiodącej)	X		

Zaznaczenie jednej odpowiedzi „NIE” świadczy o niewłaściwym wykonaniu załącznika graficznego do wniosku o wyznaczenie obszaru i granic aglomeracji. Tak wykonany dokument – mapa nie może być podstawą do pozytywnego rozpatrzenia wniosku. Załącznik graficzny wymaga poprawienia. Odpowiedzi „NIE DOTYCZY” mogą wystąpić jedynie w wierszach Nr 5, 6 i 7.

Podpisy osoby upoważnionej do reprezentowania Wnioskodawcy


<p>09.08.14 (data, imię i nazwisko /pieczęć imienna/ podpis)</p> <p> BURMISTRZ <i>Ryszard Dorosz</i></p>	<p>GMINA MIĘDZYZDROJE  ul. Książąt Pomorskich 5 72-500 Międzyzdroje tel. 091 32-75-631 fax 091 32-75-630 (pieczęć Wnioskodawcy)</p>
---	---



BBF Sp. z o.o.



Związek Gmin Wyspy Wohń



Gmina Międzyzdroje

