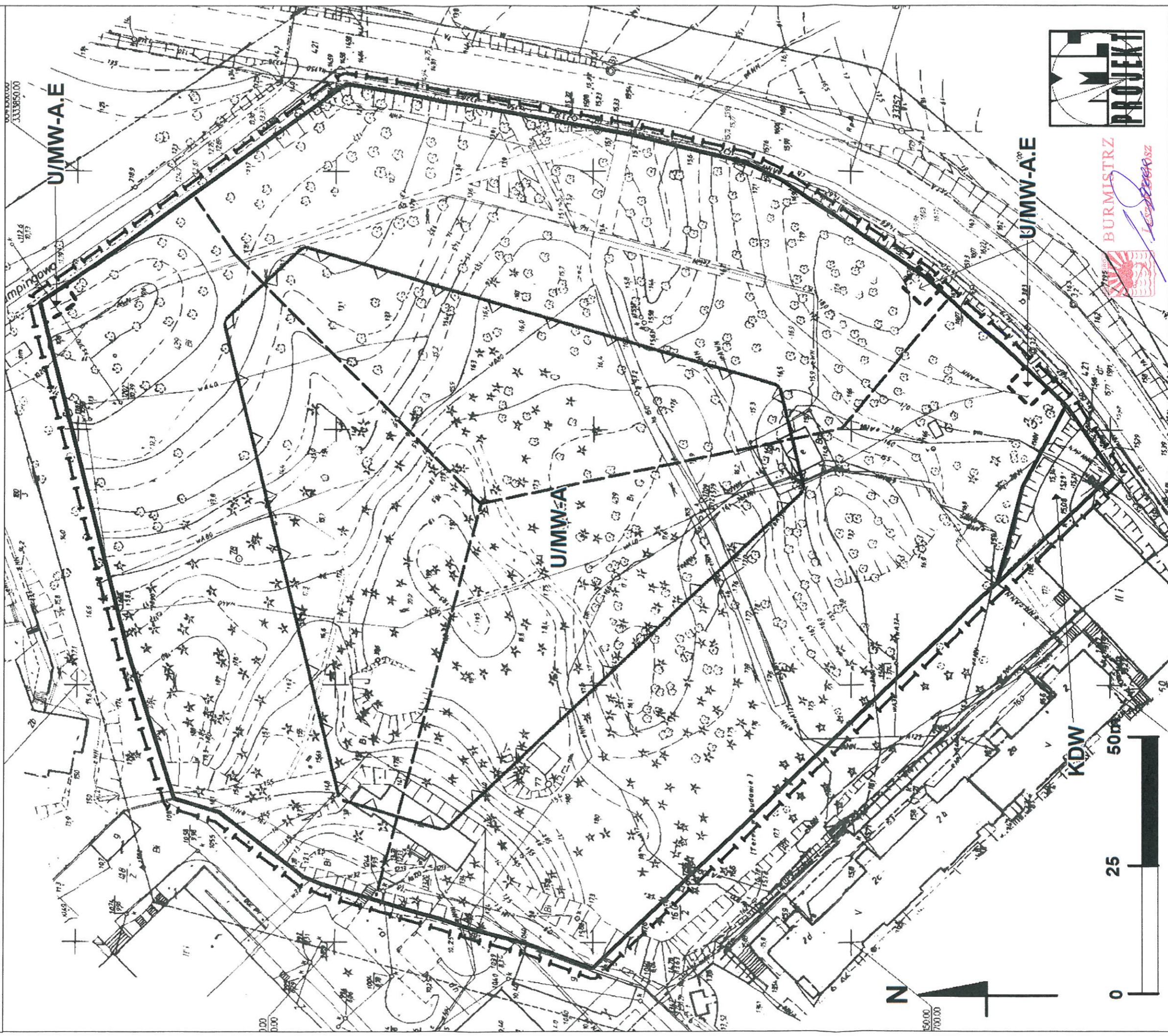
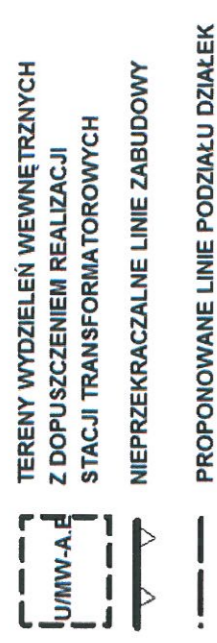



**MIEJSCOWY PLAN ZAGOSPODAROWANIA PRZESTRZENNEGO PRZY "KAWCZEJ GÓRZE"  
 OBEJMUJĄCY DZIAŁKI OZNACZONE NUMERAMI: 439 I 160/5 OBRĘBU 20  
 JEDNOSTKI EWIDENCYJNEJ GMINY MIĘDZYDROJE**

SKALA 1:1000

Załącznik nr 1  
 do Uchwały Nr ...../11  
 Rady Miejskiej w Międzydrojach  
 z dnia ..... 2011r.

**ONACZENIA GRAFICZNE**



Załącznik nr 2 do Uchwały ..... Rady Miejskiej w Międzyzdrojach z dnia ..... 2011r.  
 Wyrys ze studium uwarunkowań i kierunków zagospodarowania przestrzennego gminy Międzyzdroje



	TERENY ZABUDOWY MIESZKANIOWEJ - ISTNIEJĄCE / PROJEKTOWANE
	TERENY OBIEKTÓW PRODUKCYJNYCH, SKŁADÓW, MAGAZYNÓW I USŁUG - ISTNIEJĄCE / PROJEKTOWANE
	TERENY HODOWLANE - ISTNIEJĄCA FARMA STRUSI
	TERENY ZABUDOWY USŁUGOWEJ - ISTNIEJĄCE / PROJEKTOWANE
	TERENY USŁUG SPORTOWO-REKREACYJNYCH - ISTNIEJĄCE / PROJEKTOWANE
	TERENY ZABUDOWY USŁUGOWEJ TURYSTYKI - ISTNIEJĄCE / PROJEKTOWANE
	TERENY CMENTARNE - ISTNIEJĄCE
	TERENY OGRODÓW DZIAŁKOWYCH, SĄDÓW - ISTNIEJĄCE / PROJEKTOWANE
	TERENY ISTNIEJĄCYCH PARKÓW I ZIELENI URZĄDZONEJ

FUNKCJA TERENU

KS	KOMUNIKACJA SAMOCHODOWA, PARKINGI
M	MIESZKANIOWA - JEDNORODZINNA I WIELORODZINNA
P	PRODUKCJA, SKŁADOWNO-MAGAZYNOWA ORAZ PRODUKCJA USŁUGOWA (RZEMIEŚLICTWA)
PR	PORTOWA - PRZYSTĄNIE JACHTOWE (ZEGARNIKI)
SP	FARMA STRUSI
U	USŁUGOWA - HANDEL DROBNY, GASTRONOMIA, DROBNA WYTWÓRCZOŚĆ, ITP.
UR	USŁUGOWA - HANDEL WIELKOPowierzchniowy
UK	USŁUGOWA - KULTU RELIGIJNEGO I KULTUROWEGO (GALERIE, MIEJSCOWOŚCI DÓM KULTURY, AMFITEATR ITP.)
UO	USŁUGOWA - OŚWIATY (PRZEDSZKOLA, SZKOŁY, MUZEA)
US	USŁUGOWA - SPORTU I REKREACJI (STADION Miejski, KORTY TENISOWE ITP.)
UT	USŁUGOWA - TURYSTYKI (PENSJONATY, MOTELE, OBOJZKI WYPoczynkowe ITP.)
UM	USŁUGOWA - WIELOFUNKCYJNE OBIEKTY WYSOKIE I WYSOKOCIOŚCI (HOTELOWO-BIENIOWICZANOWE)
UZ	USŁUGOWA - SŁUŻBY ZDROWIA (PRZYCHODNIA, POGOTOWIE RATUNKOWE, ZAKŁAD PRZYRODO-LECZNICZY)
ZC	ZIELEŃ - CMENTARZE ISTNIEJĄCE (CZYŃNE I ZAMKNIĘTE)
ZD	ZIELEŃ - RODZINNE OGRODY DZIAŁKOWE
ZP	ZIELEŃ - URZĄDZONA (PARKI, SKWERY)

ELEMENTY KOMUNIKACJI

	DROGA O ZNACZENIU PONAUREGIONALNYM (KRAJOWA)
	DROGA O ZNACZENIU PONAUREGIONALNYM (WOJEWÓDZKA)
	DROGA O ZNACZENIU REGIONALNYM (POWATOWA)
	PROJEKTOWANE LINIE ROZGRANICZENIA DRÓG (GMIŃNYCH) O ZNACZENIU LOKALNYM
	PROJEKTOWANE CIĄGI PIEKARZE - IDEOGRAMY PRZEBIEGU; MAO KORONA WYOM - KŁADKOWE
	PROJEKTOWANE TRASY ROWEROWE - IDEOGRAMY PRZEBIEGU

ELEMENTY ZAGOSPODAROWANIA

	PROJEKTOWANE DOMINANTY ZABUDOWY WIELOFUNKCYJNEJ ŚREDNIEJ I WYSOKIEJ O NAJWYŻSZEJ JAKOŚCI (PRZEZBY / KONTY - ARCHITEKTONICZNE) - CYFRA ODNACZA BUDYSAŁA I ŁÓŻC KONSTRUKCYJNY
	PROJEKTOWANE DOMINANTY ZABUDOWY WIELOFUNKCYJNEJ ŚREDNIEJ I WYSOKIEJ O NAJWYŻSZEJ JAKOŚCI (PRZEZBY / KONTY - ARCHITEKTONICZNE) - CYFRA ODNACZA BUDYSAŁA I ŁÓŻC KONSTRUKCYJNY
	MANUSYJALNA LICZBA KONTOYACJI KAŻDORAZOWO DO USTALENIA W PLANIE MIEJSCOWYM

GRUNTY POCHODZENIA ORGANICZNEGO

OCHRONA WARTOŚCI PRZYRODNICZYCH

	LASY NADLEŚNICZWA MIĘDZYDZROJE I WOLSKIEGO PARKU MARGODOWEGO
	LASY OCHRONNE NADLEŚNICZWA MIĘDZYDZROJE: 1 - WODOSZCZOKI 2 - STANOWISKO OSTOJE ZWIĘKSZAJĄCYCH OCHRONNE GATUNKOWE; 3 - WODOSZCZOKI
	OBZAR WOLSKIEGO PARKU MARGODOWEGO
	ZAGRODA POKAZOWA ZUBRÓW
	OTULINA WOLSKIEGO PARKU MARGODOWEGO
	STREFY OCHRONY GATUNKOWEJ
	OSTOJE ZWIĘKSZAJĄCYCH OCHRONNE GATUNKOWEJ
	OBZAR NATURA 2000 - DYREKTYWA PTASIA PL.B32092 - DELTA ŚWINY
	OBZAR NATURA 2000 - DYREKTYWA PTASIA PL.B32099 - ZALEW SZCZECIŃSKI
	OBZAR NATURA 2000 - DYREKTYWA PTASIA PL.B32093 - ZATOKA POMORSKA I OBZAR NATURA 2000 - DYREKTYWA SIEDLSKOWA PL.H32092 - OSTOJA NA ZATOCIE POMORSKIEJ
	OBZAR NATURA 2000 - DYREKTYWA SIEDLSKOWA PL.H320915 - ŁĄCIE ODRY I ZALEW SZCZECIŃSKI
	OBZAR NATURA 2000 - DYREKTYWA SIEDLSKOWA PL.H320915 - WOLIŃ I UZINIA
	WAZNEJSZE SIEDLSKA PRZYRODNICZE NATURA 2000 Z ICH KODAMI KLASYFIKACJA
	WAZNEJSZE STANOWISKA CHRONIONYCH GATUNKÓW ZWIĘKSZAJĄCYCH
	WAZNEJSZE STANOWISKA CHRONIONYCH GATUNKÓW ROŚLIN
	POWIŃNI PRZYRODY: POJEDYŃCZE DRZEWA, GRUPY DRZEW
	ISTNIEJĄCA ALEJA - DO ZACHOWANIA
	ISTNIEJĄCE CENNE DRZEWA - DO ZACHOWANIA

OCHRONA WARTOŚCI KULTUROWYCH

	STREFY "A" - SIECIEJ OCHRONY KONSERWATORSKIEJ
	STREFY "B" - POŚREDNIEJ OCHRONY KONSERWATORSKIEJ
	STREFY "E" - OCHRONY EKSPEDYCYJNEJ
	STREFY "C" - OCHRONY KRAJOBRAZU KULTUROWEGO
	STREFY "M" - SIECIEJ OCHRONY STANOWISK ARCHEOLOGICZNYCH OTRZYMANIA LOKALIZACJA STANOWISKA I JEJ NUMER
	STREFY "M.I" - CZĘŚCOWEJ OCHRONY STANOWISK ARCHEOLOGICZNYCH OTRZYMANIA LOKALIZACJA STANOWISKA I JEJ NUMER
	STREFY "M.III" - ORGANICZNEJ OCHRONY STANOWISK ARCHEOLOGICZNYCH OTRZYMANIA LOKALIZACJA STANOWISKA I JEJ NUMER
	OBIEKTY ZABYTKOWE WPISANE DO REJESTRU ZABYTKÓW
	OBIEKTY ZABYTKOWE WPISANE DO EWIDENCJI GMIŃNEJ
	OBIEKTY ZABYTKOWE TYPOWANE DO WPISU W REJESTRZE ZABYTKÓW LUB W EWIDENCJI GMIŃNEJ

