

Projekt

Uchwała Nr / / 2012 Rady Miejskiej w Międzyzdrojach z dnia marca 2012 r.

w sprawie wyrażenia zgody na wydzierżawienia nieruchomości

Na podstawie art. 18 ust. 2 pkt 9 lit. a) ustawy z dnia 8 marca 1990 roku o samorządzie gminnym (Dz. U. z 2001 r. Nr 142, poz. 1591, z 2002 r. Nr 23, poz. 220, Nr 62, poz. 558, Nr 113, poz. 984, Nr 153, poz. 1271 i Nr 214, poz. 1806, z 2003 r. Nr 80, poz. 717 i Nr 162, poz. 1568, z 2004 r. Nr 102, poz. 1055 i Nr 116, poz. 1203, z 2005 r. Nr 172, poz. 1441 i Nr 175, poz. 1457, z 2006 r. Nr 17, poz. 128 i Nr 181, poz. 1337, z 2007 r. Nr 48, poz. 327, Nr 138, poz. 974 i Nr 173, poz. 1218, z 2008 r. Nr 180, poz. 1111 i Nr 223, poz. 1458, z 2009 r. Nr 52, poz. 420 i Nr 157, poz. 1241, z 2010 r. Nr 28, poz. 142, Nr 28, poz. 146, Nr 40, poz. 230 i Nr 106, poz. 675; z 2011 r. Nr 21, poz. 113, Nr 134, poz. 777, Nr 149, poz. 887 i Nr 217, poz. 1281) **uchwała się, co następuje:**



§ 1. Wyraża się zgodę na wydzierżawienie na okres 25 lat ośmiu niżej wymienionych terenów o powierzchni po 12 m² każdy:

- terenu położonego w Międzyzdrojach przy ul. Promenada Gwiazd, wskazanego na załączniku mapowym nr 1 do niniejszej uchwały, stanowiącego część działki nr 83/1, obręb 20, dla której Sąd Rejonowy w Świnoujściu, Wydział Ksiąg Wieczystych prowadzi księgę wieczystą KW Nr 15075,
- terenu położonego w Międzyzdrojach przy ul. R. Traugutta, wskazanego na załączniku mapowym nr 2 do niniejszej uchwały, stanowiącego część działki nr 264, obręb 20, dla której Sąd Rejonowy w Świnoujściu, Wydział Ksiąg Wieczystych prowadzi księgę wieczystą KW Nr 45680,
- terenu położonego w Międzyzdrojach przy ul. I. Krasickiego, wskazanego na załączniku mapowym nr 3 do niniejszej uchwały, stanowiącego część działki nr 251, obręb 20, dla której Sąd Rejonowy w Świnoujściu, Wydział Ksiąg Wieczystych prowadzi księgę wieczystą KW Nr 4544,
- terenu położonego w Międzyzdrojach przy ul. Krótkiej, wskazanego na załączniku mapowym nr 4 do niniejszej uchwały, stanowiącego część działki nr 230/31, obręb 20, dla której Sąd Rejonowy w Świnoujściu, Wydział Ksiąg Wieczystych prowadzi księgę wieczystą KW Nr 17894,
- terenu położonego w Międzyzdrojach przy ul. Bohaterów Warszawy, wskazanego na załączniku mapowym nr 5 do niniejszej uchwały, stanowiącego część działki nr 74/2, obręb 20, dla której Sąd Rejonowy w Świnoujściu, Wydział Ksiąg Wieczystych prowadzi księgę wieczystą KW Nr 18323,
- terenu położonego w Międzyzdrojach przy ul. Gryfa Pomorskiego, wskazanego na załączniku mapowym nr 6 do niniejszej uchwały, stanowiącego część działki nr 50/2, obręb 20, dla której Sąd Rejonowy w Świnoujściu, Wydział Ksiąg Wieczystych prowadzi księgę wieczystą KW Nr 15039,
- terenu położonego w Międzyzdrojach przy ul. Bohaterów Warszawy, wskazanego na załączniku mapowym nr 7 do niniejszej uchwały, stanowiącego część działki nr 69/2, obręb 20, dla której Sąd Rejonowy w Świnoujściu, Wydział Ksiąg Wieczystych prowadzi księgę wieczystą KW Nr 20196,

- terenu położonego w Międzyzdrojach przy ul. C. K. Norwida, wskazanego na załączniku mapowym nr 8 do niniejszej uchwały, stanowiącego część działki nr 155, obręb 21, dla której Sąd Rejonowy w Świnoujściu, Wydział Ksiąg Wieczystych prowadzi księgę wieczystą KW Nr 15813.

§ 2. Wykonanie uchwały powierza się Burmistrzowi Międzyzdrojów.

§ 3. Uchwała wchodzi w życie z dniem podjęcia.

 BURMISTRZ

Leszek Dorosz

Tomasz Podlesny
radca prawny

Załącznik Nr ...
do Uchwały Nr
Rady Miejskiej w Międzyzdrojach
Z dnia

MORZE BALTYSKIE





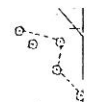
Załącznik Nr 2
do Uchwały Nr
Rady Miejskiej w Międzyzdrojach
Z dnia

Wielka Park
Międzyzdroje
12



Załącznik Nr 3.
do Uchwały Nr
Rady Miejskiej w Międzyzdrojach
Z dnia

Województwo Pomorskie
Miasto Międzyzdroje
4
13



Załącznik Nr
do Uchwały Nr
Rady Miejskiej w Międzyzdrojach
Z dnia



