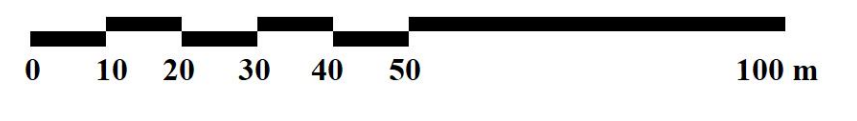
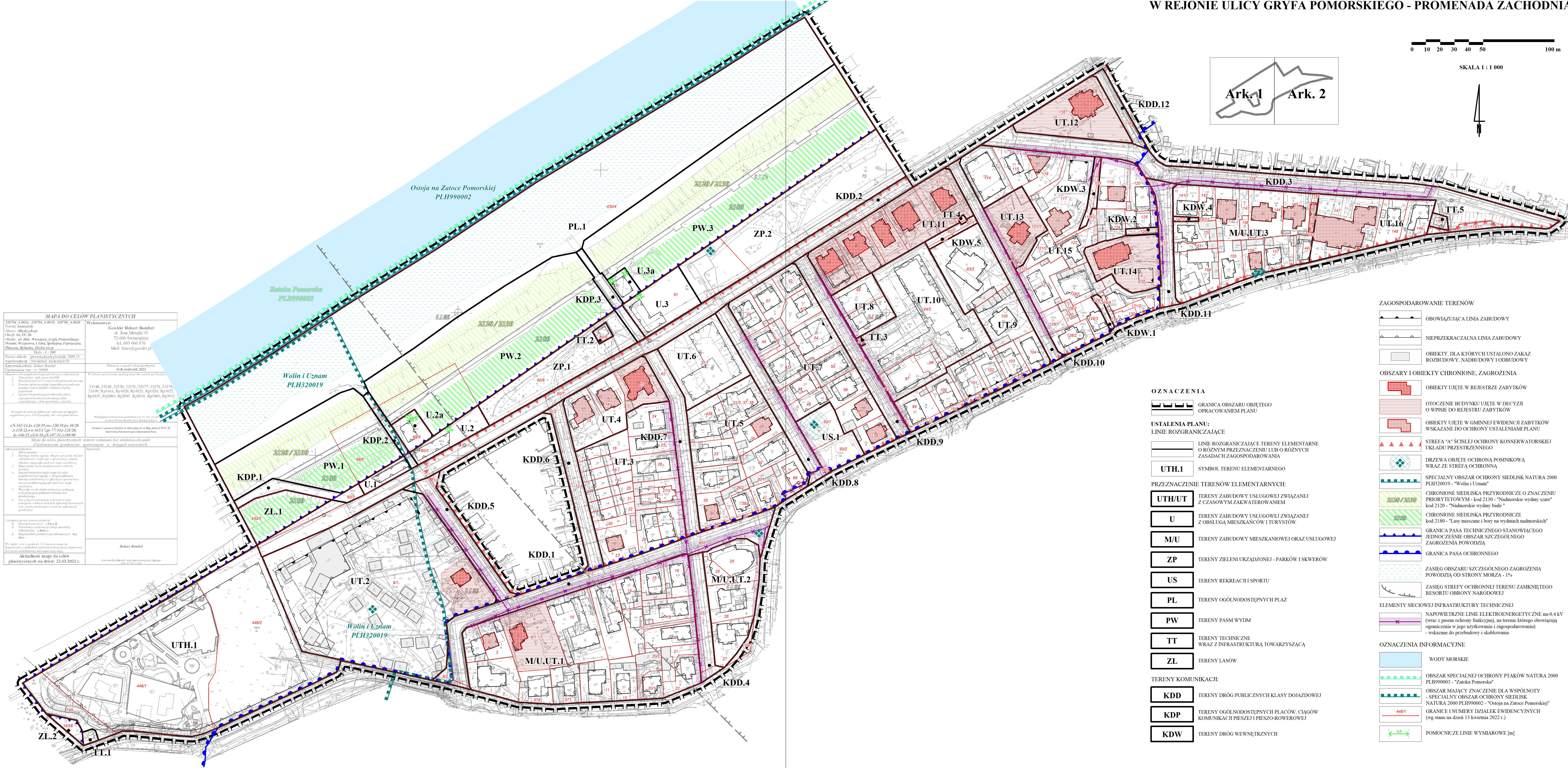
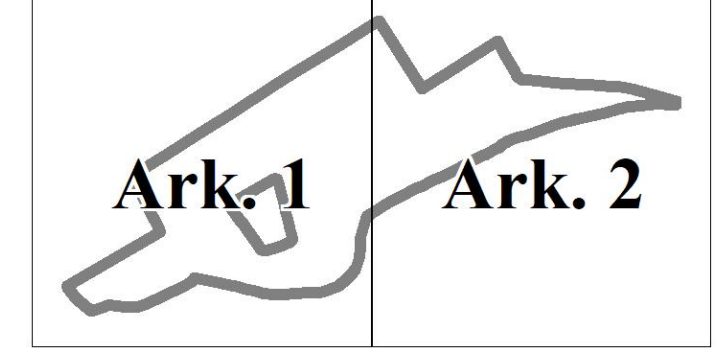


MIEJSCOWY PLAN ZAGOSPODAROWANIA PRZESTRZENNEGO M. MIĘDZYZDROJE W REJONIE ULICY GRYFA POMORSKIEGO - PROMENADA ZACHODNIA



SKALA 1 : 1 000



MAPA DO CELÓW PLANISTYCZNYCH	
<p>Nazwa i adres: 320794_4.001A_220794_4.001B_220794_4.002C</p> <p>Miejscowość: Międzyzdroje Ulica: 16, 19, 20 Kod pocztowy: 71-000 Swanówiec Kraj: PL Powierzchnia: 0,00000000 ha Data: 2023-03-23</p>	<p>Wykonawca: GeoAkr Robert Bombel ul. Jana Matejki 55 72-600 Swanówiec tel. 602 666 676 Mail: biuro@geoakr.pl</p>
<p>Nazwa i adres: 33348_33349_33350_33351_33377_33378_33379_33399_33401_33402_33403_33404_33405_33406_33407_33408_33409_33410_33411_33412_33413_33414_33415_33416_33417_33418_33419_33420_33421_33422_33423_33424_33425_33426_33427_33428_33429_33430_33431_33432_33433_33434_33435_33436_33437_33438_33439_33440_33441_33442_33443_33444_33445_33446_33447_33448_33449_33450_33451_33452_33453_33454_33455_33456_33457_33458_33459_33460_33461_33462_33463_33464_33465_33466_33467_33468_33469_33470_33471_33472_33473_33474_33475_33476_33477_33478_33479_33480_33481_33482_33483_33484_33485_33486_33487_33488_33489_33490_33491_33492_33493_33494_33495_33496_33497_33498_33499_33500_33501_33502_33503_33504_33505_33506_33507_33508_33509_33510_33511_33512_33513_33514_33515_33516_33517_33518_33519_33520_33521_33522_33523_33524_33525_33526_33527_33528_33529_33530_33531_33532_33533_33534_33535_33536_33537_33538_33539_33540_33541_33542_33543_33544_33545_33546_33547_33548_33549_33550_33551_33552_33553_33554_33555_33556_33557_33558_33559_33560_33561_33562_33563_33564_33565_33566_33567_33568_33569_33570_33571_33572_33573_33574_33575_33576_33577_33578_33579_33580_33581_33582_33583_33584_33585_33586_33587_33588_33589_33590_33591_33592_33593_33594_33595_33596_33597_33598_33599_33600_33601_33602_33603_33604_33605_33606_33607_33608_33609_33610_33611_33612_33613_33614_33615_33616_33617_33618_33619_33620_33621_33622_33623_33624_33625_33626_33627_33628_33629_33630_33631_33632_33633_33634_33635_33636_33637_33638_33639_33640_33641_33642_33643_33644_33645_33646_33647_33648_33649_33650_33651_33652_33653_33654_33655_33656_33657_33658_33659_33660_33661_33662_33663_33664_33665_33666_33667_33668_33669_33670_33671_33672_33673_33674_33675_33676_33677_33678_33679_33680_33681_33682_33683_33684_33685_33686_33687_33688_33689_33690_33691_33692_33693_33694_33695_33696_33697_33698_33699_33700_33701_33702_33703_33704_33705_33706_33707_33708_33709_33710_33711_33712_33713_33714_33715_33716_33717_33718_33719_33720_33721_33722_33723_33724_33725_33726_33727_33728_33729_33730_33731_33732_33733_33734_33735_33736_33737_33738_33739_33740_33741_33742_33743_33744_33745_33746_33747_33748_33749_33750_33751_33752_33753_33754_33755_33756_33757_33758_33759_33760_33761_33762_33763_33764_33765_33766_33767_33768_33769_33770_33771_33772_33773_33774_33775_33776_33777_33778_33779_33780_33781_33782_33783_33784_33785_33786_33787_33788_33789_33790_33791_33792_33793_33794_33795_33796_33797_33798_33799_33800_33801_33802_33803_33804_33805_33806_33807_33808_33809_33810_33811_33812_33813_33814_33815_33816_33817_33818_33819_33820_33821_33822_33823_33824_33825_33826_33827_33828_33829_33830_33831_33832_33833_33834_33835_33836_33837_33838_33839_33840_33841_33842_33843_33844_33845_33846_33847_33848_33849_33850_33851_33852_33853_33854_33855_33856_33857_33858_33859_33860_33861_33862_33863_33864_33865_33866_33867_33868_33869_33870_33871_33872_33873_33874_33875_33876_33877_33878_33879_33880_33881_33882_33883_33884_33885_33886_33887_33888_33889_33890_33891_33892_33893_33894_33895_33896_33897_33898_33899_33900_33901_33902_33903_33904_33905_33906_33907_33908_33909_33910_33911_33912_33913_33914_33915_33916_33917_33918_33919_33920_33921_33922_33923_33924_33925_33926_33927_33928_33929_33930_33931_33932_33933_33934_33935_33936_33937_33938_33939_33940_33941_33942_33943_33944_33945_33946_33947_33948_33949_33950_33951_33952_33953_33954_33955_33956_33957_33958_33959_33960_33961_33962_33963_33964_33965_33966_33967_33968_33969_33970_33971_33972_33973_33974_33975_33976_33977_33978_33979_33980_33981_33982_33983_33984_33985_33986_33987_33988_33989_33990_33991_33992_33993_33994_33995_33996_33997_33998_33999_34000</p>	<p>Wykonawca: GeoAkr Robert Bombel ul. Jana Matejki 55 72-600 Swanówiec tel. 602 666 676 Mail: biuro@geoakr.pl</p>
<p>Skala: 1:1000</p>	<p>Wskazanie na mapie terytorialnej: 4461/2022</p>
<p>Opis: Mapa do celów planistycznych, aktualizacja 2023 r.</p>	<p>Wskazanie na mapie terytorialnej: 4461/2022</p>

ZAGOSPODAROWANIE TERENÓW

OBOWIĄZUJĄCA LINIA ZABUDOWY
 NIEPRZEKRACZALNA LINIA ZABUDOWY
 OBIEKTY, DLA KTÓRYCH USTALONO ZAKAZ ROZBUDOWY, NADBUDOWY I ODBUDOWY

OBSZARY I OBIEKTY CHRONIONE, ZAGROZENIA

OBIEKTY UJĘTE W REJESTRZE ZABYTKÓW
 OTOCZENIE BUDYNKU UJĘTE W DECYZJI O WPISIE DO REJESTRU ZABYTKÓW
 OBIEKTY UJĘTE W GMINNEJ EWIDENCJI ZABYTKÓW WSKAZANE DO OCHRONY USTALENIAMI PLANU
 STREFA "A" ŚCISLEJ OCHRONY KONSERWATORSKIEJ UKŁADU PRZESTRZENNEGO
 DRZEWIA OBJĘTE OCHRONĄ POMNIKOWĄ WRAZ ZE STREFĄ OCHRONNĄ
 SPECJALNY OBSZAR OCHRONY SIEDLISK NATURA 2000 PLH320019 - "Wolin i Uznam"
 CHRONIONE SIEDLISKA PRZYRODNICZE O ZNACZENIU PRIORITYWYM - kod 2130 - "Nadmorskie wydmy szare" kod 2120 - "Nadmorskie wydmy białe"
 CHRONIONE SIEDLISKA PRZYRODNICZE kod 2180 - "Łasy mieszane i bory na wydmach nadmorskich"
 GRANICA PASA TECHNICZNEGO STANOWIĄCEGO JEDNOCZESNIE OBSZAR SZCZEGÓLNEGO ZAGROZENIA POWODZIĄ
 GRANICA PASA OCHRONNEGO
 ZASIĘG OBSZARU SZCZEGÓLNEGO ZAGROZENIA POWODZIĄ OD STRONY MORZA - 1%
 ZASIĘG STREFY OCHRONNEJ TERENU ZAMKNIĘTEGO RESORTU OBRONY NARODOWEJ

ELEMENTY SIECIOWEJ INFRASTRUKTURY TECHNICZNEJ

NAPOWIETRZNE LINIE ELEKTROENERGETYCZNE nn-0,4 kV (wraz z pasem ochrony funkcyjnej, na terenie którego obowiązują ograniczenia w jego użytkowaniu i zagospodarowaniu) - wskazane do przebudowy i składowania

OZNACZENIA INFORMACYJNE

WODY MORSKIE
 OBSZAR SPECJALNEJ OCHRONY PTAKÓW NATURA 2000 PLB990003 - "Zatoka Pomorska"
 OBSZAR MAJĄCY ZNACZENIE DLA WSPÓLNOTY - SPECJALNY OBSZAR OCHRONY SIEDLISK NATURA 2000 PLH990002 - "Ostoja na Zatoce Pomorskiej"
 GRANICE I NUMERY DZIAŁEK EWIDENCYJNYCH (wg stanu na dzień 13 kwietnia 2022 r.)
 POMOCCNICZE LINIE WYMIAROWE [m]

OZNACZENIA

GRANICA OBSZARU OBJĘTEGO OPRACOWANIEM PLANU
 LINIE ROZGRANICZAJĄCE

USTALENI PLANU: LINIE ROZGRANICZAJĄCE

UTH.1 SYMBOL TERENU ELEMENTARNEGO

PRZEZNACZENIE TERENÓW ELEMENTARNYCH:

UTH/UT TERENY ZABUDOWY USŁUGOWEJ ZWIĄZANEJ Z CZASOWYM ZAKWATEROWANIEM
 U TERENY ZABUDOWY USŁUGOWEJ ZWIĄZANEJ Z OBSŁUGĄ MIESZKAŃCÓW I TURYSTÓW
 M/U TERENY ZABUDOWY MIESZKANIOWEJ ORAZ USŁUGOWEJ
 ZP TERENY ZIELENI URZĄDZONEJ - PARKÓW I SKWERÓW
 US TERENY REKREACJI I SPORTU
 PL TERENY OGÓLNODOSTĘPNYCH PLAZ
 PW TERENY PASM WYDM
 TT TERENY TECHNICZNE WRAZ Z INFRASTRUKTURĄ TOWARZYSZĄCĄ
 ZL TERENY LASÓW

TERENY KOMUNIKACJI:

KDD TERENY DRÓG PUBLICZNYCH KLASY DOJAZDOWEJ
 KDP TERENY OGÓLNODOSTĘPNYCH PLACÓW, CIĄGÓW KOMUNIKACJI PIESZEJ I PIESZO-KOWEROWEJ
 KDW TERENY DRÓG WEWNĘTRZNYCH