





















MIEJSCOWY PLAN ZAGOSPODAROWANIA PRZESTRZENNEGO W REJONIE
ULICY ZWYCIĘSTWA, CAMPINGOWA, PROMENADA GWIAZD,
TURYSTYCZNA I LUDOWA, GMINY MIĘDZYZDROJE

Załącznik nr 1
do Uchwały Nr
Rady Miejskiej w Międzyzdrojach
z dnia r.



OZNACZENIA GRAFICZNE:

-  GRANICE OPRACOWANIA
-  LINIE ROZGRANICZAJĄCE TERENY O RÓŻNYM SPOSOBIE ZAGOSPODAROWANIA
-  UTH TERENY ZABUDOWY USŁUG TURYSTYCZNYCH ORAZ TERENY ZABUDOWY USŁUGOWEJ
-  M/UT TERENY ZABUDOWY MIESZKANIOWEJ ORAZ TERENY USŁUG TURYSTYCZNYCH
-  MW TERENY ISTNIEJĄCEJ ZABUDOWY MIESZKANIOWEJ WIELORODZINNEJ
-  ZP TERENY ZIELENI PARKOWEJ
-  E TERENY INFRASTRUKTURY TECHNICZNEJ - ELEKTROENERGETYKA
-  KDD TERENY ULIC DOJAZDOWYCH
-  KDW TERENY ULIC WEWNĘTRZNYCH
-  NIEPRZEKRACZALNE LINIE ZABUDOWY
-  OBOWIĄZUJĄCE LINIE ZABUDOWY
-  BUDYNKI WPISANE DO REJESTRU ZABYTKÓW
-  BUDYNKI O WALORACH ZABYTKOWYCH, WSKAZANE DO OCHRONY USTALENIAMI PLANU
-  BUDYNKI WPISANE DO REJESTRU ZABYTKÓW WRAZ Z OTOCZENIEM
-  DRZEWA DO ZACHOWANIA
-  GRANICE PASA OCHRONNEGO BRZEGU WÓD MORSKICH
-  GRANICA UKŁADU URBANISTYCZNEGO UJĘTEGO W GEZ
-  INNE OZNACZENIA GRAFICZNE: WYMIAROWANIE LINII ZABUDOWY

