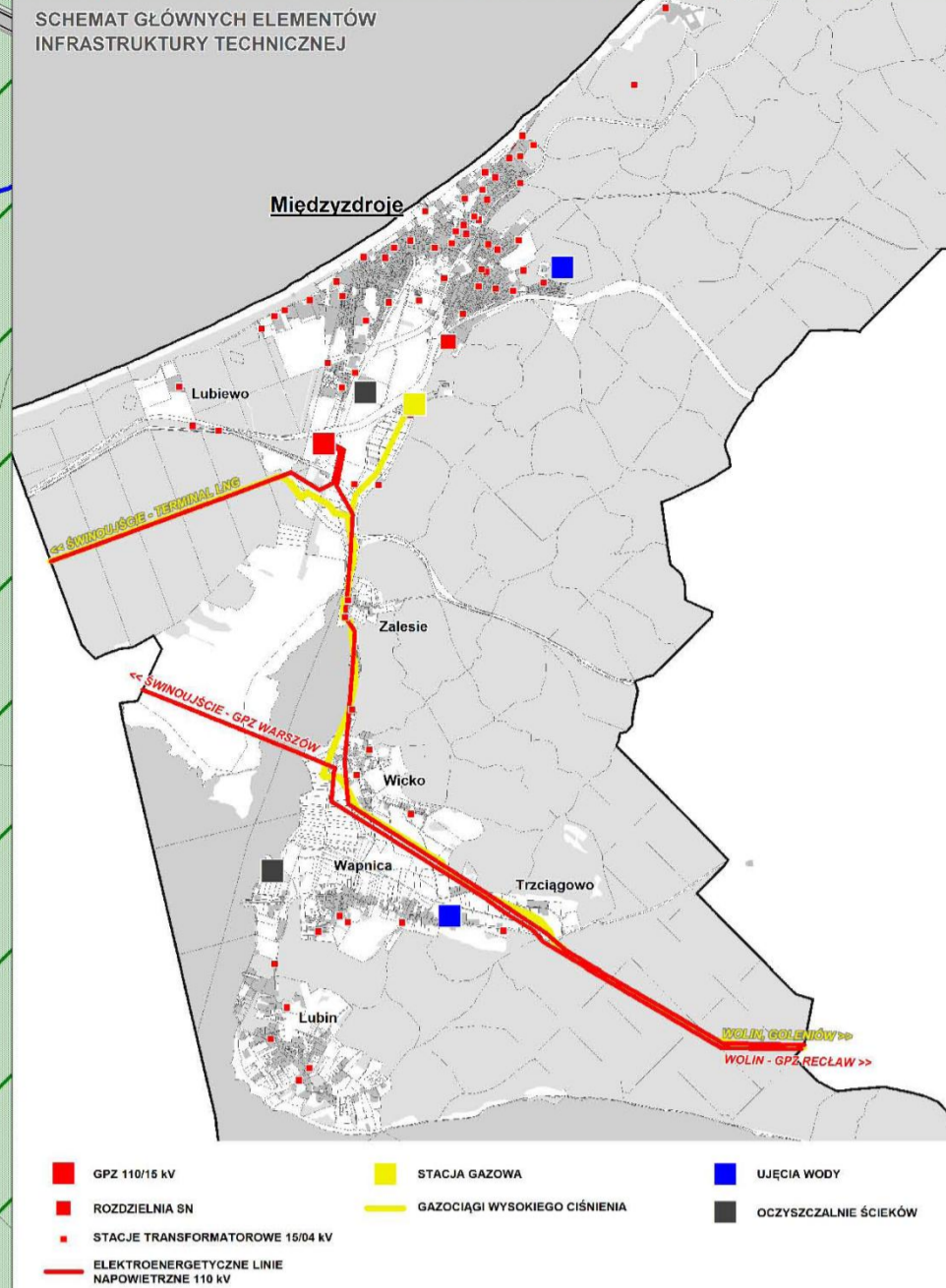


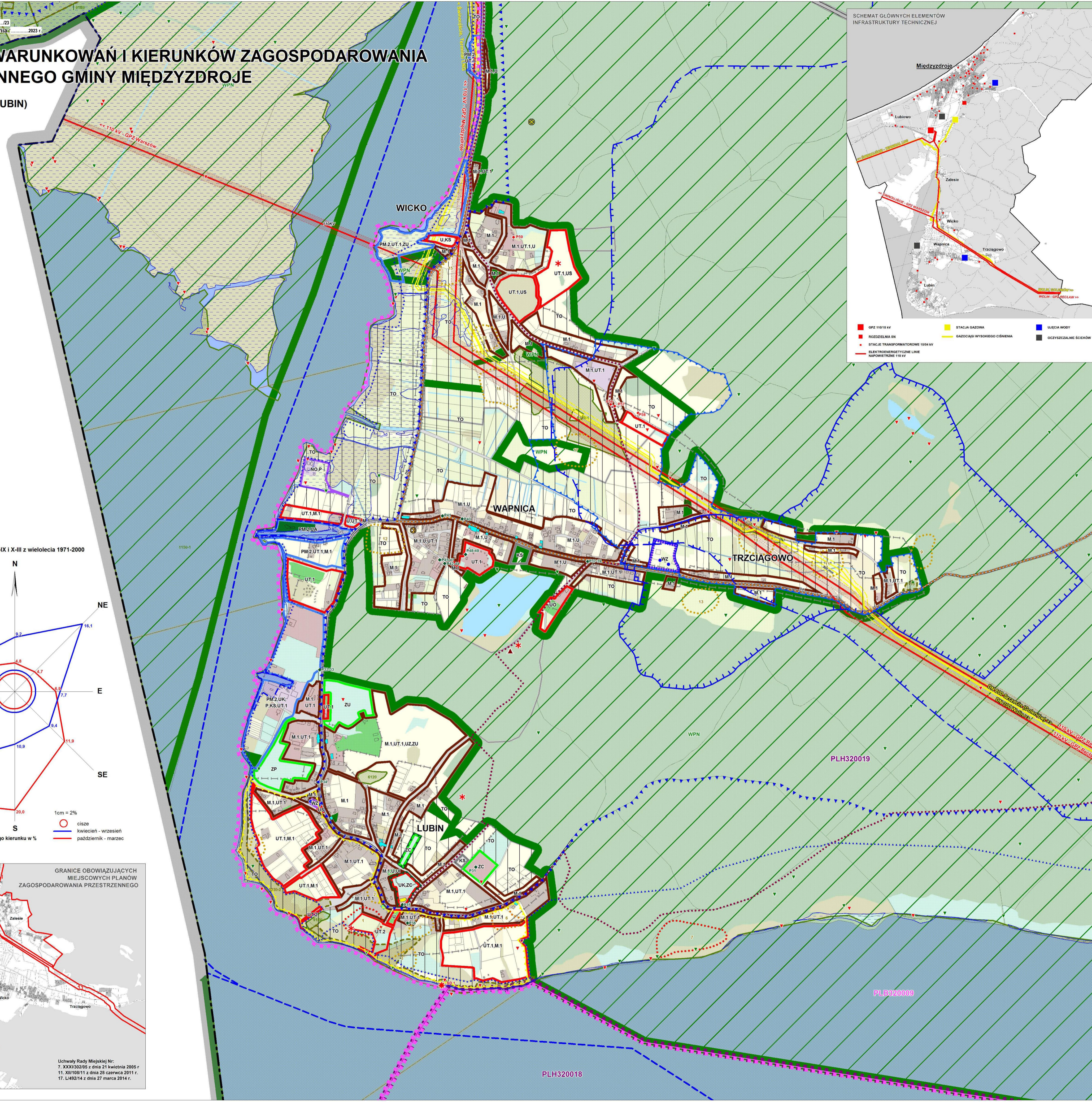
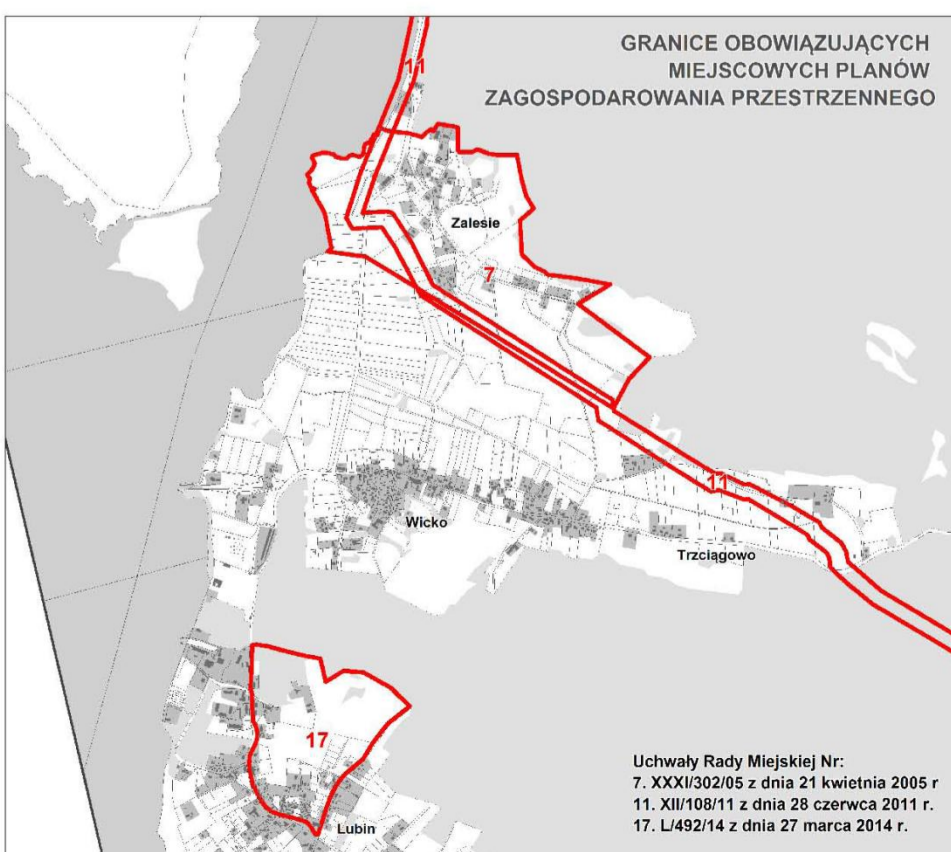
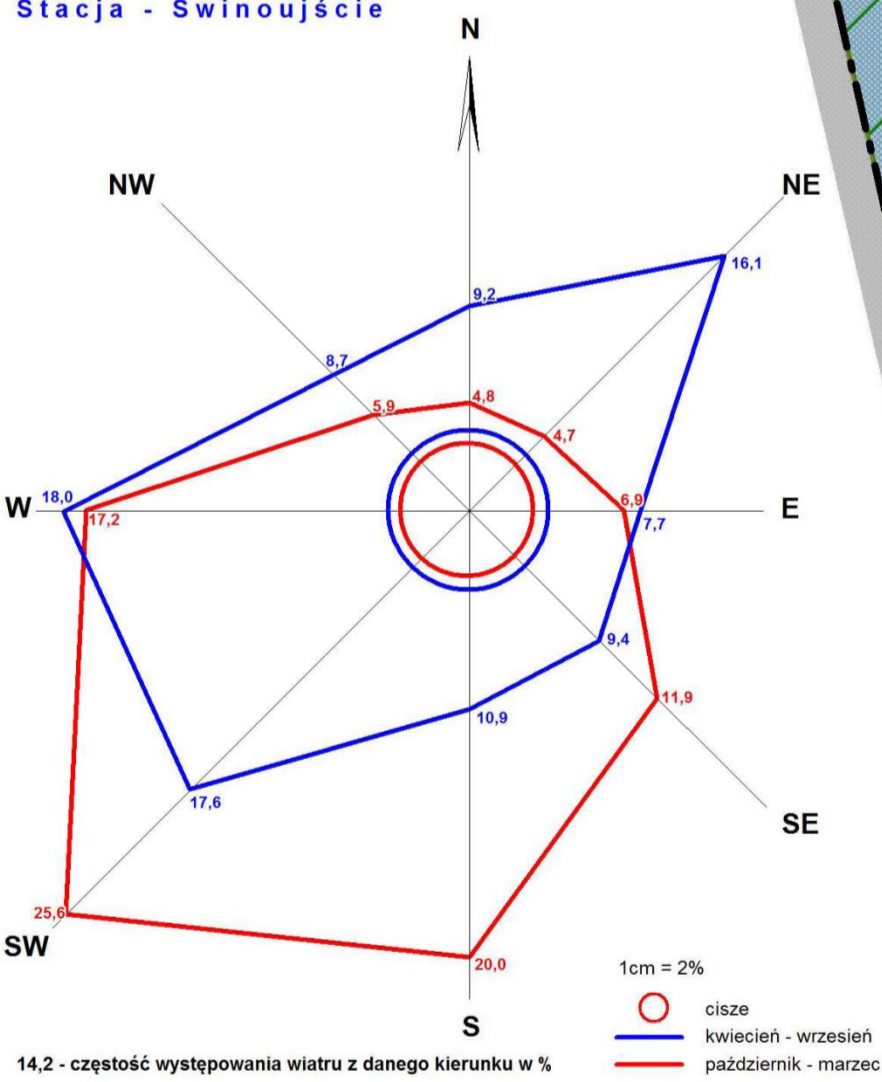
# STUDIUM UWARUNKOWAŃ I KIERUNKÓW ZAGOSPODAROWANIA PRZESTRZENNEGO GMINY MIĘDZYZDROJE

(WICKO, WAPNICA, LUBIN)

0 25 50 150 250m  
Skala 1 : 5 000



Rozkład kierunków wiatru z okresu IV-IX i X-III z wielolecia 1971-2000  
Stacja - Świnoujście



PLH320018

PLH320019

PLH320009