


**MIJSCOWY PLAN ZAGOSPODAROWANIA PRZESTRZENNEGO**  
**gm. Międzyzdroje, obejmującego obszar położony w WICKU-ZALESIE**  
**w obrębie geodezyjnym Gminy Międzyzdroje, pomiędzy ulicami: Nadbrzeżna, Podgórna**

skala 1 : 5 000


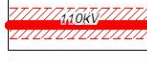








granica opracowania planu





**OZNACZENIA**

**UWARUNKOWANIA I OGRANICZENIA**





-  GRANICA PASA TECHNICZNEGO BRZEGU WÓD MORSKICH
-  GRANICA PASA OCHRONNEGO BRZEGU WÓD MORSKICH
-  ELEKTROENERGETYCZNE LINIE NAPOWIETRZNE WN 110KV WRAZ Z PASAMI OCHRONY FUNKCYJNEJ
-  GAZOCIĄGI WYSOKIEGO CIŚNIENIA ZE STREFAMI KONTROLOWANYMI
-  PLANOWANE CIĄGI PIESZO-ROWEROWE I TRASY ROWEROWE SZLAK PIELGRZYMKOWY "DROGA ŚW. JAKUBA"
-  WOLIŃSKI PARK NARODOWY
-  SPECJALNE OBSZARY OCHRONY PTAKÓW
-  SIEDLISKA PRZYRODNICZE PRIORYTETOWE
-  STANOWISKA PRAWNIE CHRONIONYCH ZWIERZĄT / ROŚLIN
-  STREFA "W III" OGRANICZONEJ OCHRONY STANOWISK ARCHEOLOGICZNYCH
-  OBSZAR SZCZEGÓLNEGO ZAGROŻENIA POWODZIĄ

**KIERUNKI KSZTAŁTOWANIA STRUKTURY FUNKCJONALNO - PRZESTRZENNEJ GMINY**

**OGÓLNE USTALENIA FUNKCJONALNE**

-  OBSZARY O DOMINUJĄCEJ FUNKCJI ZABUDOWY MIESZKANIOWEJ
-  TERENY DRÓG, CIĄGÓW KOMUNIKACJI PIESZEJ I ROWEROWEJ, PLACÓW

**SZCZEGÓLNE USTALENIA FUNKCJONALNE**

-  M.1 - TERENY ZABUDOWY MIESZKANIOWEJ NA OBSZARACH WIEJSKICH ORAZ WSKAZANYCH NA OBSZARZE MIASTA
-  UT.1 - TERENY ZABUDOWY USŁUG TURYSTYCZNYCH NA OBSZARACH WIEJSKICH ORAZ WSKAZANYCH NA OBSZARZE MIASTA
-  U - TERENY ZABUDOWY USŁUGOWEJ
-  TO - TERENY OTWARTE

