

Załącznik nr 1 do Zarządzenia Nr 171/GEO/12 Burmistrza Międzyzdrojów z dnia 06 listopada 2012 roku

Lp.	Nr działki	Pow działki	Nr KW	Opis Nieruchomości	Przeznaczenie nieruchomości w Miejscowym Planie Zagospodarowania Przestrzennego	Forma sprzedaży	Termin złożenia wniosku przez osoby , którym przysługuje pierwszeństwo w nabyciu na podstawie art. 34 ust.1 pkt 1i2	Cena prawa własności
1	2	3	4	5	6	7	9	11
1	388/1	90m2	SZ1W/00014981/6	Nieruchomości położone w Międzyzdrojach przy ul. Nowomyśliwskiej .	Aktualnie brak jest obowiązującego planu zagospodarowania przestrzennego dla przedmiotowej nieruchomości . Zgodnie ze Studium Uwarunkowań i Kierunków Zagospodarowania Przestrzennego Gminy Międzyzdroje przedmiotowy teren znajduje się w kompleksie oznaczonym symbolem M – tereny zabudowy mieszkaniowej Zgodnie z ewidencją gruntów przedmiotowe nieruchomości stanowią tereny zurbanizowane niezabudowane (Bp)	Sprzedaż bezprzetargowa na rzecz współwłaścicieli nieruchomości przyległej w celu poprawienia warunków zagospodarowania posiadanej nieruchomości	6 tygodni od dnia wywieszenia wykazu	42.100,00zł + należny podatek VAT ze stawką 23%
2	388/2	72m2						34.000,00zł + należny podatek VAT ze stawką 23%
3	388/3	60m2						28.600,00zł + należny podatek VAT ze stawką 23%

Wykaz wisiał na tablicy ogłoszeń w siedzibie Urzędu Miejskiego od dnia 06.11. 2012r. do dnia .....2012r.


*Interka - Gitecka*

Urząd Miejski w Międzyzdrojach  
ul. Gitecka 1  
74-200 Międzyzdroje

Załącznik nr 2 do Zarządzenia Nr 171/GEO/12 Burmistrza Międzyzdrojów z dnia 06 listopada 2012 roku


Lp.	Nr działki	Pow działki	Nr KW	Opis Nieruchomości	Przeznaczenie nieruchomości w Miejscowym Planie Zagospodarowania Przestrzennego	Forma sprzedaży	Termin złożenia wniosku przez osoby, którym przysługuje pierwszeństwo w nabyciu na podstawie art. 34 ust.1 pkt 1i2	Cena prawa własności
1	2	3	4	5	6	7	9	11
1	238/1	44m2	SZ1W/00044894/8	Nieruchomości położone w Międzyzdrojach przy ul. Mieszka I.	Aktualnie brak jest obowiązującego planu zagospodarowania przestrzennego dla przedmiotowych nieruchomości Zgodnie ze Studium Uwarunkowań i Kierunków Zagospodarowania Przestrzennego Gminy Międzyzdroje przedmiotowy teren znajduje się w kompleksie oznaczonym symbolem M – tereny zabudowy mieszkaniowej Zgodnie z ewidencją gruntów przedmiotowe nieruchomości stanowią tereny zurbanizowane niezabudowane (Bp)	Sprzedaż bezprzetargowa na rzecz współwłaścicieli nieruchomości przyległej w celu poprawienia warunków zagospodarowania posiadanej nieruchomości	6 tygodni od dnia wywieszenia wykazu	22.700,00zł + należny podatek VAT ze stawką 23%
2	238/2	42m2						21.700,00zł + należny podatek VAT ze stawką 23%

Wykaz wisiał na tablicy ogłoszeń w siedzibie Urzędu Miejskiego od dnia 06.11. 2012r. do dnia .....2012r.

  
Z up. Burmistrza  
ZASTĘPCY  
mgr J. Gwoździński  
burmistrz



Załącznik nr 3 do Zarządzenia Nr 171/GEO/12 Burmistrza Międzyzdrojów z dnia 06 listopada 2012 roku

Lp.	Nr działki	Pow działki	Nr KW	Opis Nieruchomości	Przeznaczenie nieruchomości w Miejscowym Planie Zagospodarowania Przestrzennego	Forma sprzedaży	Termin złożenia wniosku przez osoby, którym przysługuje pierwszeństwo w nabyciu na podstawie art. 34 ust.1 pkt 1i2	Cena prawa własności
1	2	3	4	5	6	7	9	11
1	487/47	159m2	SZ1W/00017618/2	Nieruchomość niezabudowana położona w Międzyzdrojach przy ul. Polnej	Aktualnie brak jest obowiązującego planu zagospodarowania przestrzennego dla przedmiotowej nieruchomości Zgodnie ze Studium Uwarunkowań i Kierunków Zagospodarowania Przestrzennego Gminy Międzyzdroje przedmiotowy teren znajduje się w kompleksie oznaczonym symbolem M –tereny zabudowy mieszkaniowej Zgodnie z ewidencją gruntów Gminy Międzyzdroje przedmiotowa nieruchomość stanowi tereny zurbanizowane niezabudowane (Bp)	Przetarg	6 tygodni od dnia wywieszenia wykazu	44.000,00zł Plus należny podatek VAT ze stawką 23%

  
 Zup. Burmistrza  
 KATARZYNA BURMISTRZ  
 mgr Katarzyna

Załącznik nr 4 do Zarządzenia Nr 171/GEO/12 Burmistrza Międzyzdrojów z dnia 06 listopada 2012 roku

Lp.	Nr działki	Pow działki	Nr KW	Opis Nieruchomości	Przeznaczenie nieruchomości w Miejscowym Planie Zagospodarowania Przestrzennego	Forma sprzedaży	Termin złożenia wniosku przez osoby, którym przysługuje pierwszeństwo w nabyciu na podstawie art. 34 ust.1 pkt 1i2	Cena prawa własności
1	2	3	4	5	6	7	9	11
1	120/22	603m2	SZ1W/00036705/8	Nieruchomość niezabudowana położona Wicku	Zgodnie z miejscowym planem zagospodarowania przestrzennego przedmiotowy teren znajduje się w kompleksie oznaczonym symbolem PW.14/3 – tereny zabudowy pensjonatowej	Przetarg	6 tygodni od dnia wywieszenia wykazu	60.000,00 Plus należny podatek VAT ze stawką 23%


 Z up. Burmistrza  
 Międzyzdroje  
 Burmistrz  

 mgr Katarzyna Kutereba-Gmiterek