


Załącznik nr 1 do Zarządzenia Nr 82/GEO/2012 Burmistrza Międzyzdrojów z dnia 01.06.2012 roku


Lp.	Nr działki	Pow. działki	Nr KW	Opis Nieruchomości	Przeznaczenie nieruchomości w Miejscowym Planie Zagospodarowania Przestrzennego	Termin zagospodar owania nieruchomo ści	Termin złożenia wniosku przez osoby, którym przysługuje pierwszeństwo w nabyciu na podstawie art.34ust.1pkt.1i2	Forma sprzedaży	Cena nieruchomości
1	2	3	4	5	6	7	8	9	10
1	162/12	21m2	34197	Nieruchomość niezabudowana położona w Wapnicy , Obr.23 gmina Międzyzdroje Na terenie przedmiotowej nieruchomości znajdują się urządzenia ENEA Spółka z o.o. oraz ZWiK Spółki z o.o.	Brak obowiązującego miejscowego planu zagospodarowania przestrzennego Zgodnie z ewidencją gruntów – tereny inne zurbanizowane (Bi) Zgodnie ze Studium Uwarunkowań i Kierunków Zagospodarowania Przestrzennego Gminy Międzyzdroje teren usytuowany jest w jednostce UT tereny usług turystycznych M –tereny mieszkaniowe	_____	6 tygodni od dnia wywieszenia wykazu	Bezprzetargowo, na poprawienie warunków zagospodarowania a posiadanej nieruchomości	6.000,00zł + należny podatek VAT ze stawką 23%



Kutereba - Gnitecka
Zup. Burmistrza
ZASTĘPCA BURMISTRZA
mgr Katarzyna Kutereba-Gnitecka

Załącznik nr 2 do Zarządzenia Nr 82/GEO/2012 Burmistrza Międzyzdrojów z dnia 01.06.2012 roku

Lp.	Nr działki	Pow. działki	Nr KW	Opis Nieruchomości	Przeznaczenie nieruchomości w Miejscowym Planie Zagospodarowania Przestrzennego	Termin zagospodarowania nieruchomości	Termin złożenia wniosku przez osoby, którym przysługuje pierwszeństwo w nabyciu na podstawie art.34ust.1pkt.1i2	Forma sprzedaży	Cena nieruchomości
1	2	3	4	5	6	7	8	9	10
1	326/9	92m2	SZ1W/00 036701/0	Nieruchomość niezabudowana położona w Międzyzdrojach , przy ul. Komunalnej Na terenie przedmiotowej nieruchomości znajdują się urządzenia ENEA Spółka z o.o. oraz ZWiK Spółki z o.o.	Brak obowiązującego miejscowego planu zagospodarowania przestrzennego Zgodnie z ewidencja gruntów – tereny inne zurbanizowane (Bi) Zgodnie ze Studium Uwarunkowań i Kierunków Zagospodarowania Przestrzennego Gminy Międzyzdroje teren usytuowany jest w jednostce UT tereny usług turystycznych M –tereny mieszkaniowe	_____	6 tygodni od dnia wywieszenia wykazu	Bezprzetargowo, na poprawienie warunków zagospodarowania a posiadanej nieruchomości	6.000,00zł + należny podatek VAT ze stawką 23%



Z up. Burmistrza
ZASTĘPCA BURMISTRZA
Kutereba - Gnitecka
mgr Katarzyna Kutereba-Gnitecka

Załącznik nr 3 do Zarządzenia Nr 82/GEO/2012 Burmistrza Międzyzdrojów z dnia 01.06.2012 roku


Lp.	Nr działki	Pow. działki	Nr KW	Opis Nieruchomości	Przeznaczenie nieruchomości w Miejscowym Planie Zagospodarowania Przestrzennego	Termin zagospodarowania nieruchomości	Termin złożenia wniosku przez osoby, którym przysługuje pierwszeństwo w nabyciu na podstawie art.34ust.1pkt.1i2	Forma sprzedaży	Cena nieruchomości
1	2	3	4	5	6	7	8	9	10
1	326/10	94m2	SZ1W/00 036701/0	Nieruchomość niezabudowana położona w Międzyzdrojach , przy ul. Komunalnej Na terenie przedmiotowej nieruchomości znajdują się urządzenia ENEA Spółka z o.o. oraz ZWiK Spółki z o.o.	Zgodnie z planem zagospodarowania przestrzennego przedmiotowa działka znajduje się w kompleksie „MN2” – teren zabudowy mieszkaniowej jednorodzinnej szeregowej	_____	6 tygodni od dnia wywieszenia wykazu	Bezprzetargowo, na poprawienie warunków zagospodarowania posiadanej nieruchomości	46.500,00zł + należny podatek VAT ze stawką 23%


 Z up. Burmistrza
 KATARZYNA BURMISTRZA

 mgr Katarzyna Kutereba-Gnitecka

Załącznik nr 4do Zarządzenia Nr 82/GEO/2012 Burmistrza Międzyzdrojów z dnia 01.06.2012 roku

Lp.	Nr działki	Pow. działki	Nr KW	Opis Nieruchomości	Przeznaczenie nieruchomości w Miejscowym Planie Zagospodarowania Przestrzennego	Termin zagospodarowania nieruchomości	Termin złożenia wniosku przez osoby, którym przysługuje pierwszeństwo w nabyciu na podstawie art.34ust.1pkt.1i2	Forma sprzedaży	Cena nieruchomości
1	2	3	4	5	6	7	8	9	10
1	326/11	163m2	SZ1W/00 036701/0	Nieruchomość niezabudowana położona w Międzyzdrojach , przy ul. Komunalnej Na terenie przedmiotowej nieruchomości znajdują się urządzenia ENEA Spółka z o.o. oraz ZWiK Spółki z o.o.	Zgodnie z planem zagospodarowania przestrzennego przedmiotowa działka znajduje się w kompleksie „MN2” – teren zabudowy mieszkaniowej jednorodzinnej szeregowej	_____	6 tygodni od dnia wywieszenia wykazu	Bezprzetargowo, na poprawienie warunków zagospodarowania a posiadanej nieruchomości	79.900,00zł + należny podatek VAT ze stawką 23%


 Z up. Burmistrza
 ZASTĘPCA BURMISTRZA
Kutereba - Gnitecka
 mgr Katarzyna Kutereba-Gnitecka