
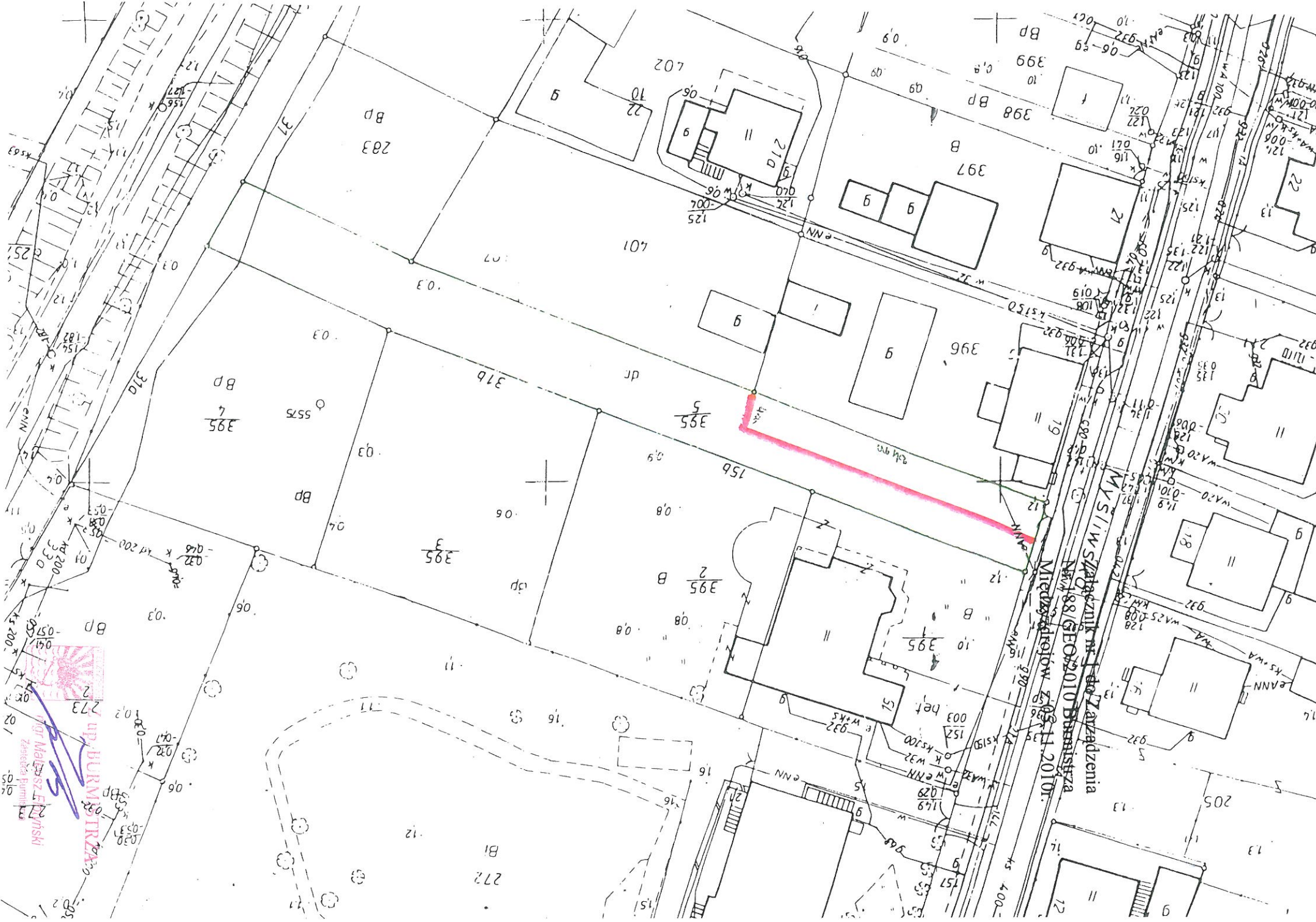


Lp.	Pow.	Położenie i opis nieruchomości Księga Wieczysta	Przeznaczenie nieruchomości w miejscowym planie zagospodarowania Cel dzierżawy	Czas trwania umowy	Termin wnoszenia opłat	Forma oddania w dzierżawę	Czynsz z tytułu dzierżawy Aktualizacja opłaty
1	2	3	4	5	6	7	8
1	3.376m ²	<p>Teren niezabudowany położony w Międzyzdrojach przy ulicy Promenada Gwiazd, stanowiący działkę nr 82/1 o pow. 1.615m² - KW Nr 38509.</p> <p>Teren niezabudowany położony w Międzyzdrojach przy ulicy Promenada Gwiazd, stanowiący część działki nr 83/1 o pow. 1.761m² - KW Nr 15075.</p> <p>Teren oznaczony na załączniku mapowym do Uchwały Nr LX/604/2010 Rady Miejskiej w Międzyzdrojach z dnia 7 października 2010r. w sprawie wyrażenia zgody na odstąpienie od obowiązku przetargowego trybu zawarcia umowy dzierżawy.</p>	<p>W planie zagospodarowania przestrzennego teren działki 82/1 położony jest na obszarze o symbolu 7ZW – tereny zieleni wydymowej, a teren działki 83/1 na obszarze o symbolu 8ZP – tereny zieleni parkowej.</p> <p>Aktualnie trwają prace dotyczące zmiany miejscowego planu zagospodarowania przestrzennego.</p> <p>Zgodnie ze Studium uwarunkowań i kierunków zagospodarowania przestrzennego gminy, funkcja dla przedmiotowych nieruchomości określona została jako: tereny zieleni urządzonej (ZP), tereny usług turystycznych (UT), tereny zabudowy mieszkaniowej (M), tereny związane z przestrzeniami jachtowymi (PW) i tereny usług komunikacyjnych-parkingi(KS).</p> <p>Cel dzierżawy: Budowa parkingu podziemnego. Na płycie parkingu urządzenie przejścia na plażę oraz urządzenie placu publicznego, ogólnodostępnego.</p>	30 lat	Do 31 marca każdego roku	Bezprzetargowo	<p>Według zasad wynikających z Uchwały Rady Miejskiej w sprawie ustalenia minimalnych stawek czynszu za dzierżawę nieruchomości położonych na terenie Gminy Międzyzdroje.</p> <p>Aktualizacja opłaty:</p> <p>Corocznie o wskaźnik wzrostu cen towarów i usług konsumpcyjnych podawany w formie komunikatów Prezesa GUS-u.</p>

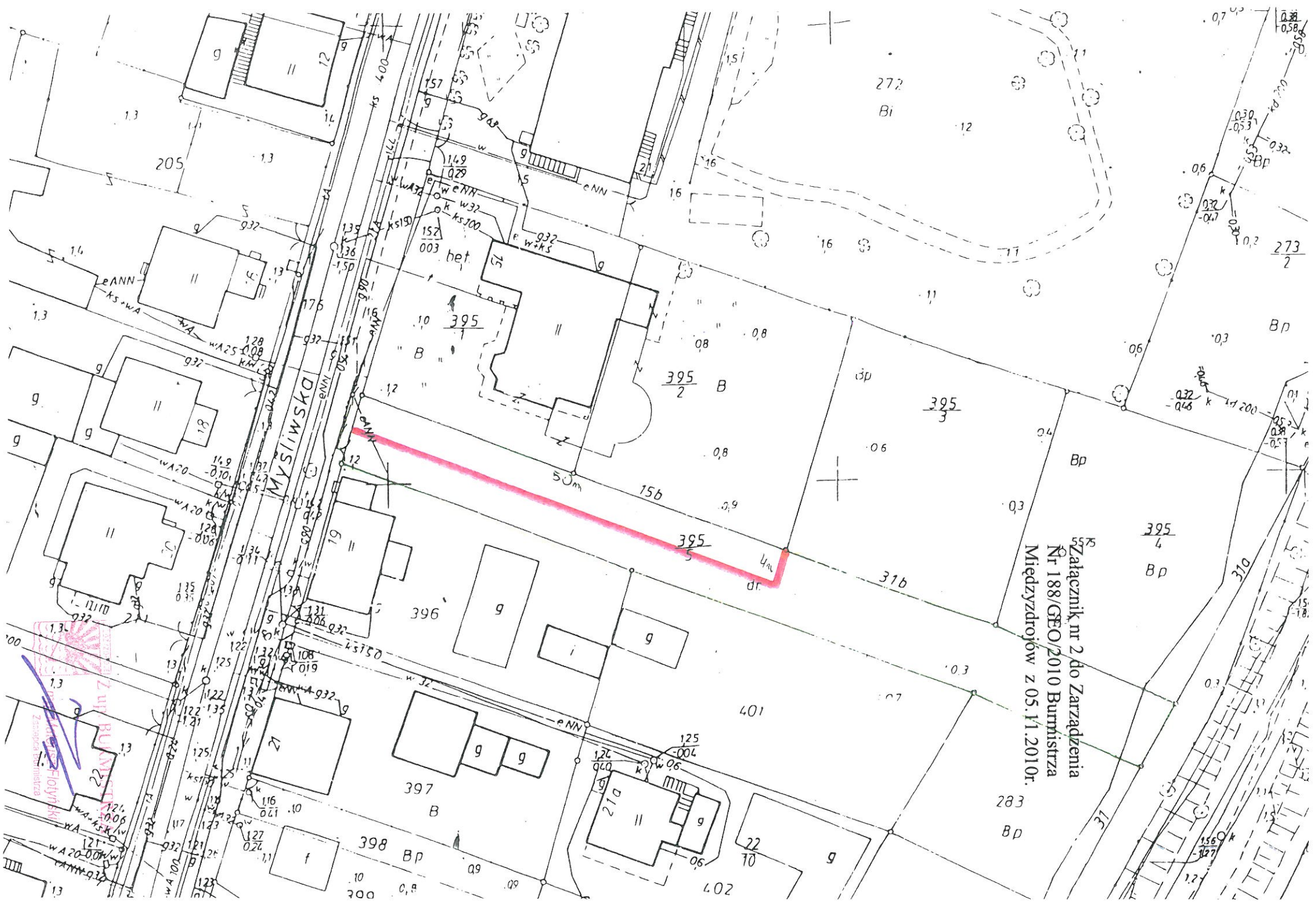
2	585m ²	Nieruchomość zabudowana położona w Międzyzdrojach przy ul. Polnej, stanowiąca działkę nr 82/2. KW Nr 44894	Brak miejscowego planu zagospodarowania przestrzennego. Cel dzierżawy: działalność rekreacyjna – zaplecze pola namiotowego.	Do 31.10.2011r	Do 10 każdego m-ca	Bezprzetargowo	Według zasad wynikających z Uchwały Rady Miejskiej w sprawie ustalenia minimalnych stawek czynszu za dzierżawę nieruchomości położonych na terenie Gminy Międzyzdroje.
3	136m ²	Teren niezabudowany, stanowiący część działki nr 395/5 w obrębie 19 miasta Międzyzdroje, oznaczony w ewidencji gruntów Gminy Międzyzdroje jako droga nie zaliczona do kategorii dróg publicznych., wskazany za załączniku nr 1 do zarządzenia. KW Nr - 14979	Brak miejscowego planu zagospodarowania przestrzennego. Cel dzierżawy: ogródek przydomowy	Do 30.06.2011r	Do 10 każdego miesiąca	Bezprzetargowo	Według zasad wynikających z Uchwały Rady Miejskiej w sprawie ustalenia minimalnych stawek czynszu za dzierżawę nieruchomości położonych na terenie Gminy Międzyzdroje.
4	200m ²	Teren niezabudowany, stanowiący część działki nr 395/5 w obrębie 19 miasta Międzyzdroje, oznaczony w ewidencji gruntów Gminy Międzyzdroje jako droga nie zaliczona do kategorii dróg publicznych, wskazany na załączniku nr 2 do zarządzenia. KW Nr – 14979	Brak miejscowego planu zagospodarowania przestrzennego. Cel dzierżawy: ogródek przydomowy	Do 30.06.2011r	Do 10 każdego miesiąca	Bezprzetargowo	Według zasad wynikających z Uchwały Rady Miejskiej w sprawie ustalenia minimalnych stawek czynszu za dzierżawę nieruchomości położonych na terenie Gminy Międzyzdroje.
5	72m ²	Teren niezabudowany, stanowiący część działki nr 395/5 w obrębie 19 miasta Międzyzdroje, oznaczony w ewidencji gruntów Gminy Międzyzdroje jako droga nie zaliczona do kategorii dróg publicznych. Wskazany na załączniku nr 3 do zarządzenia. KW Nr – 14979	Brak miejscowego planu zagospodarowania przestrzennego. Cel dzierżawy: ogródek przydomowy	Do 30.06.2011r	Do 10 każdego miesiąca	Bezprzetargowo	Według zasad wynikających z Uchwały Rady Miejskiej w sprawie ustalenia minimalnych stawek czynszu za dzierżawę nieruchomości położonych na terenie Gminy Międzyzdroje.


Z up. BURMISTRZA
 mgr. Marcin Flotyński
 Złota Burmistrzka



MYSI W Spółdzielni nr 1 do Zarządzenia
 Nr 188/GEO/2010 Burmistrza
 Międzydrojów z 05.11.2010r.

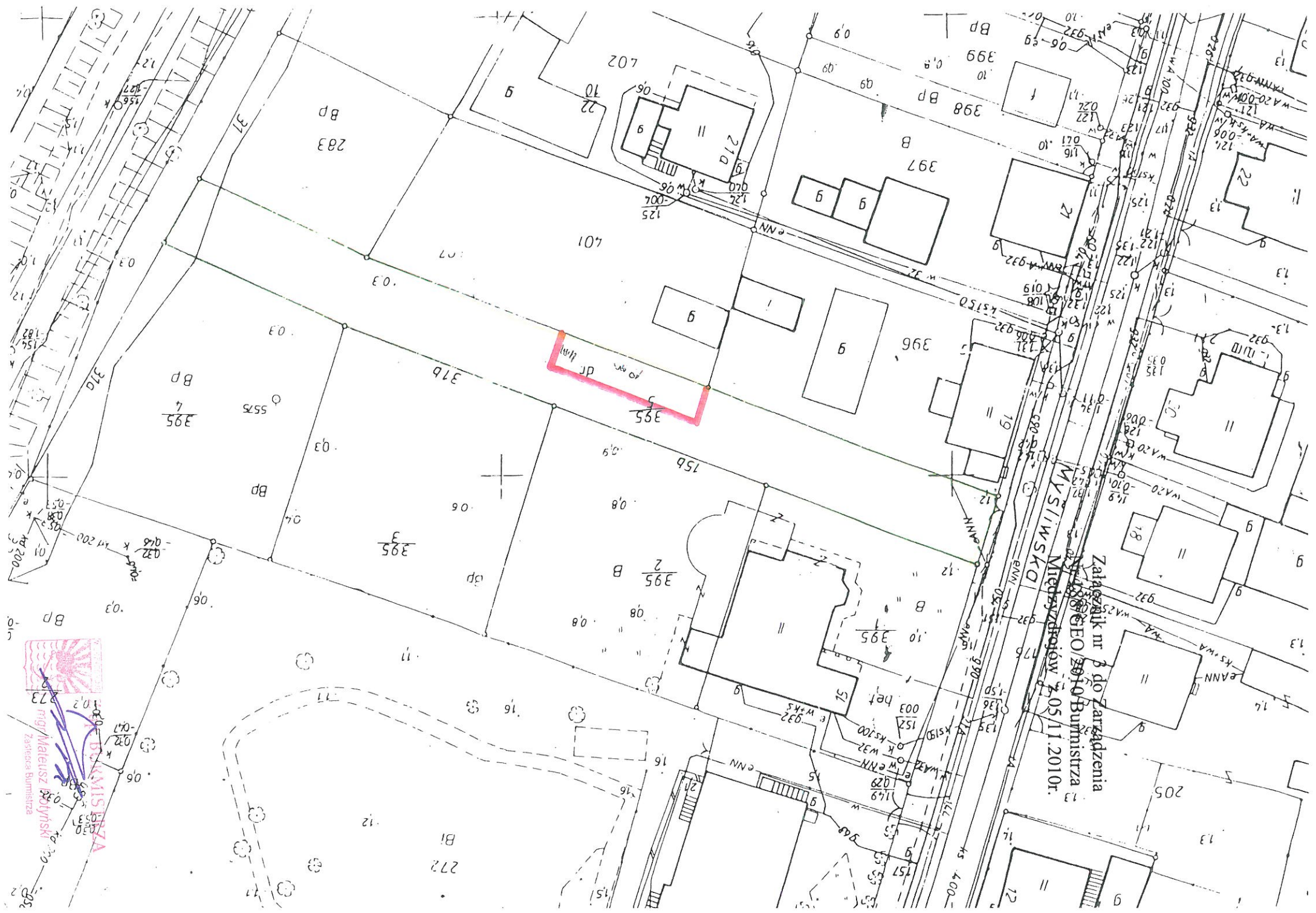
273
 274
 275
 276
 277
 278
 279
 280
 281
 282
 283
 284
 285
 286
 287
 288
 289
 290
 291
 292
 293
 294
 295
 296
 297
 298
 299
 300
 301
 302
 303
 304
 305
 306
 307
 308
 309
 310
 311
 312
 313
 314
 315
 316
 317
 318
 319
 320
 321
 322
 323
 324
 325
 326
 327
 328
 329
 330
 331
 332
 333
 334
 335
 336
 337
 338
 339
 340
 341
 342
 343
 344
 345
 346
 347
 348
 349
 350
 351
 352
 353
 354
 355
 356
 357
 358
 359
 360
 361
 362
 363
 364
 365
 366
 367
 368
 369
 370
 371
 372
 373
 374
 375
 376
 377
 378
 379
 380
 381
 382
 383
 384
 385
 386
 387
 388
 389
 390
 391
 392
 393
 394
 395
 396
 397
 398
 399
 400
 401
 402
 403
 404
 405
 406
 407
 408
 409
 410
 411
 412
 413
 414
 415
 416
 417
 418
 419
 420
 421
 422
 423
 424
 425
 426
 427
 428
 429
 430
 431
 432
 433
 434
 435
 436
 437
 438
 439
 440
 441
 442
 443
 444
 445
 446
 447
 448
 449
 450
 451
 452
 453
 454
 455
 456
 457
 458
 459
 460
 461
 462
 463
 464
 465
 466
 467
 468
 469
 470
 471
 472
 473
 474
 475
 476
 477
 478
 479
 480
 481
 482
 483
 484
 485
 486
 487
 488
 489
 490
 491
 492
 493
 494
 495
 496
 497
 498
 499
 500



MYSIŃSKO

Załącznik nr 2 do Zarządzenia
 Nr 188/GFO/2010 Burmistrza
 Międzyzdrojów z 05.11.2010r.

Zur BUNDESPOLITZEINWANDTUNG
 Zastosowanie: Międzyzdroje



Zalaznik nr 8 do Zarzadzenia
 Miejskiej Burmistrz
 W. 05/11.2010r.

URZĘDNIK
 mgr Mateusz Polityński
 Zastępca Burmistrza

