


INTERPELACJA / ZAPYTANIE*
RADNEGO

Nazwisko i imię radnego:	Data interpelacji / zapytania:	Numer sesji RM:
JAKUBOWSKI Adam	27.01.2015	
Treść interpelacji / zapytania*:		
<p>D.G. ✓ Przepraska 2.02.2015r.</p> <p>1- Dlaczego do tej pory nie został wozebwany namiot handlowy usytuowany przy ul. Promenada Gwiazd naprzeciwko hotelu Amber Baltic? Jakie działania podjęły władze miasta?</p> <p>P.P.R. 2- Jakie są konieczne zmiany w studium czy też w planach przestrzennego zagospodarowania miasta pozwalających na skuteczne ograniczenie czy też redukcję tymczasowej zabudowy, szczególnie dotyczy to Promenady?</p> <p>Jępras 02.02.2015r.</p>		
Interpelacje / zapytanie * przekazano Sekretarzowi Gminy Międzyzdroje		
w dniu 27.01.2015	Podpis..... 	
Data udzielenie odpowiedzi:	Odpowiedź przygotował:	Uwagi:



Międzyzdroje 2015-02-03

Pan Adam Jakubowski
Radny Rady Miejskiej w Międzyzdrojach

Zapytanie Adama Jakubowskiego z dnia 27 stycznia 2015 r. nr sesji IV

1. Dlaczego do tej pory nie został rozebrany namiot handlowy usytuowany przy ul. Promenada Gwiazd naprzeciwko hotelu Amber Balic? Jakie działania podjęły władze miasta?

Odpowiadając na zapytanie radnego informuję, iż organ występował kilkakrotnie do Starosty Powiatu w Kamieniu Pomorskim, o wyegzekwowanie rozebrania obiektów posadowionych na zgłoszenie 120 dni (w tym także ww. obiektu) oraz bieżącą kontrolę wykonywania rozbiórek obiektów, a także dokonanie weryfikacji legalności usytuowania tymczasowych budynków.

Pisma w sprawie sporządzone zostały w dniach 23.06.2014 r. oraz 27.08.2014 r. Następnie w dniu 1.10.2014 r. organ wystosował pismo do Starosty o przekazanie informacji dotyczącej przeprowadzonych działań w przedmiotowych sprawach. Na żadne pisma nie uzyskano odpowiedzi.


 **BURMISTRZ**

Leszek Dorosz


Otrzymałem 4.02.2015r.



Otrzymałem 04.02.2015



Ad. 2



BURMISTRZ
MIĘDZYDROJÓW

**ODPOWIEDŹ
NA INTERPELACJĘ RADNEGO**

PPZ.670.3.2015.SJ
Data i numer Sesji: **Imię i nazwisko Radnego:** **Termin realizacji odpowiedzi:**

27.01.2015r. Numer sesji RM: IV Adam Jakubowski

Treść pytania:

Jakie są konieczne zmiany w studium czy też w planach przestrzennego zagospodarowania miasta pozwalające na skuteczne ograniczenie czy też likwidację tymczasowej zabudowy, szczególnie dotyczy to Promenady?

Treść odpowiedzi:

W związku z koniecznością uporządkowania przestrzeni publicznej m.in. w rejonie Promenady Rada Miejska w Międzyzdrojach podjęła Uchwałę Nr LI/503/14 z dnia 29 kwietnia 2014r. w sprawie przystąpienia do sporządzenia zmiany Studium uwarunkowań i kierunków zagospodarowania przestrzennego Gminy Międzyzdroje. W procedurze zapytania o cenę zamówień publicznych zostali wyłonieni wykonawcy opracowania zmiany studium. Obecnie trwają prace planistyczne nad przygotowaniem projektu tego dokumentu. Ponadto, w rejonie Promenady podjęto uchwały w sprawie przystąpienia do sporządzenia miejscowych planów zagospodarowania przestrzennego:

- Uchwała Nr LVI/551/14 Rady Miejskiej w Międzyzdrojach z dnia 24 czerwca 2014r. w sprawie przystąpienia do sporządzenia miejscowego planu zagospodarowania przestrzennego Gminy Międzyzdroje, obejmującego obszar położony w CZĘŚCI WSCHODNIEJ miasta w obrębie geodezyjnym miasta Międzyzdroje, pomiędzy ulicami: Turystyczna, Promenada Gwiazd, Campingowa, Zwycięstwa, Gryfa Pomorskiego, Krótka, Ignacego Krasickiego, Książąt Pomorskich, Tadeusza Kościuszki, Tysiąclecia Państwa Polskiego, Romualda Traugutta;

- Uchwała Nr LVI/552/14 Rady Miejskiej w Międzyzdrojach z dnia 24 czerwca 2014r. w sprawie przystąpienia do sporządzenia miejscowego planu zagospodarowania przestrzennego Gminy Międzyzdroje, obejmującego obszar położony w CZĘŚCI ZACHODNIEJ miasta w obrębie geodezyjnym miasta Międzyzdroje, pomiędzy ulicami: Bohaterów Warszawy, Rybacka, Adama Mickiewicza, Gryfa Pomorskiego, Wesoła, Dąbrówki, Wczasowa;

- Uchwała Nr LVI/553/14 Rady Miejskiej w Międzyzdrojach z dnia 24 czerwca 2014r. w sprawie przystąpienia do sporządzenia miejscowego planu zagospodarowania przestrzennego Gminy Międzyzdroje, obejmującego obszar położony w CENTRUM PROMENADY w obrębie geodezyjnym miasta Międzyzdroje, w rejonie granicy lądowo-morskiej Gminy Międzyzdroje oraz na odcinku pomiędzy ulicami: Bohaterów Warszawy, Promenady Gwiazd, Romualda Traugutta, Tysiąclecia Państwa Polskiego, Ignacego Krasickiego, Krótka, Gryfa Pomorskiego, Adama Mickiewicza, Rybacka.

Obecnie prowadzona jest procedura zamówień publicznych dotycząca wyłonienia wykonawcy opracowania projektu miejscowego planu zagospodarowania przestrzennego Centrum Promenady.

Należy wskazać, iż prowadzone prace planistyczne mają również na celu wprowadzenie zapisów w w/w dokumentach porządkujących zabudowę tymczasową oraz apartamentową na obszarze Promenady w Międzyzdrojach.

Data udzielenia odpowiedzi: **Odpowiedź przygotował:** **Otrzymują:**

09 lutego 2015 r.

1. Interpelujący
2. Przewodniczący Rady
3. Sekretarz Miasta
4. aa.

Adam Jakubowski 11.02.2015r.
Adam Jakubowski

Odpowiedzi udzielił:
Z up. Burmistrza
ZASTĘPCA BURMISTRZA
Interpelacja - Gwiazda
mgr Katarzyna Kutereba-Gmiecka